



ÉTAT DES ARRÊTÉS DE LIMITATION DES USAGES DE L'EAU


**72 DÉPARTEMENTS SONT CONCERNÉS
PAR AU MOINS UN ARRÊTÉ PRÉFECTORAL
EN VIGUEUR AU 18 JUILLET 2011
ET LIMITANT CERTAINS USAGES DE L'EAU.
6 DÉPARTEMENTS SONT EN VIGILANCE.**


État des arrêtés de limitation des usages

Néant  Aucun arrêté

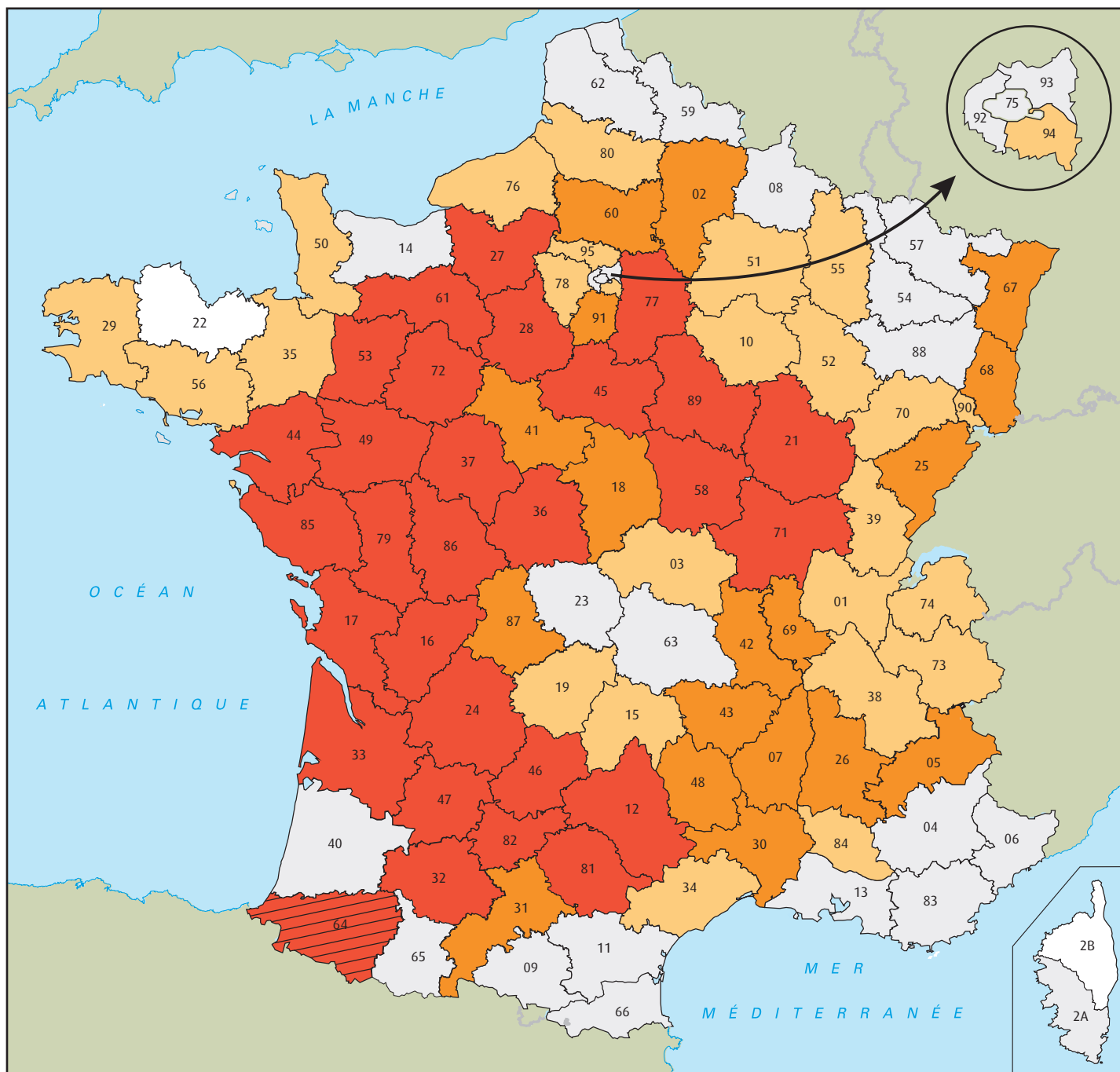
Mesures planifiées  Mesures de limitation des usages non effectives mais des mesures ont été planifiées à long terme en cas de nécessité (arrêtés-cadres)

Mesures effectives  **Niveau 1** - mesures limitées : toutes mesures de limitation des usages inférieures ou égales à 1j/7 ou à 15 % du volume sur au moins un bassin versant

 **Niveau 2** - mesures fortes : mesures de limitation des usages supérieures ou égales à 1j/7 sur au moins un bassin versant mais inférieures à 5j/7

 **Niveau 3** - mesures très fortes : mesures de limitation des usages supérieures ou égales à 5j/7 jusqu'à restriction totale sur au moins un bassin versant

 Nouveaux départements concernés (delta entre le 15 juillet et le 18 juillet 2011)



Source des données : préfectures
Fonds cartographiques : IGN - BD GEOFLA©