



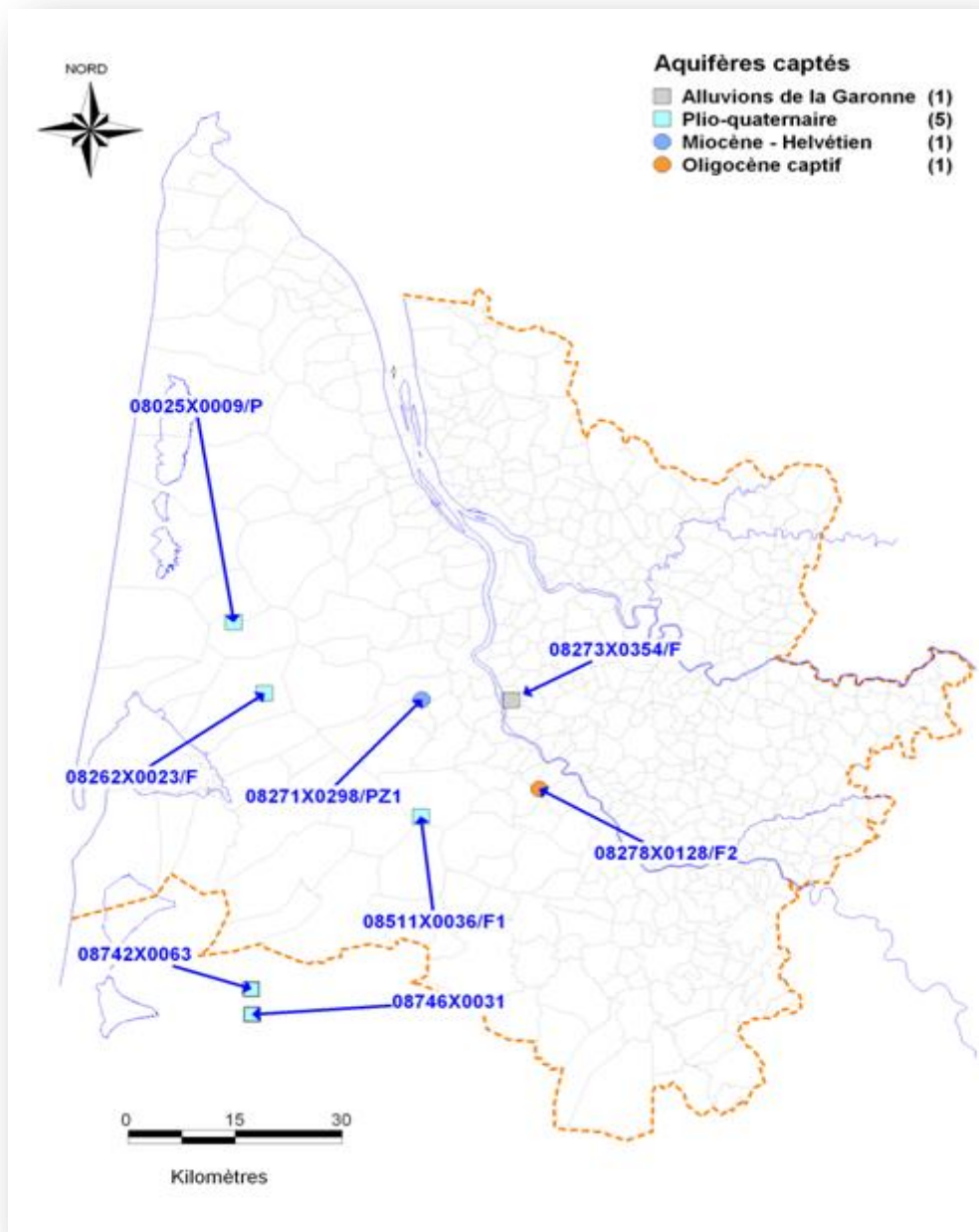
Cellule de gestion et de préservation de la ressource en eau dans le département de la Gironde

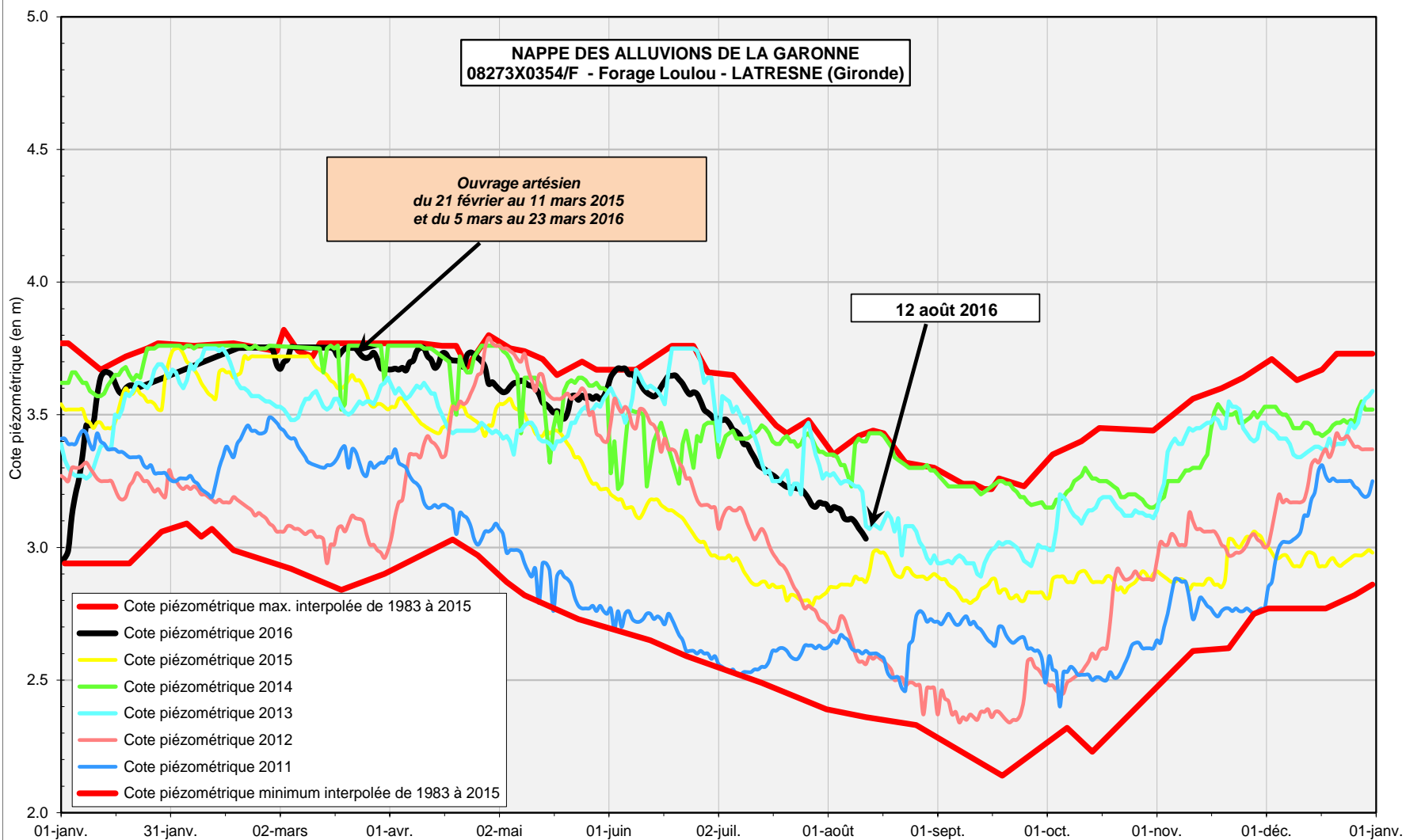
19 août 2016

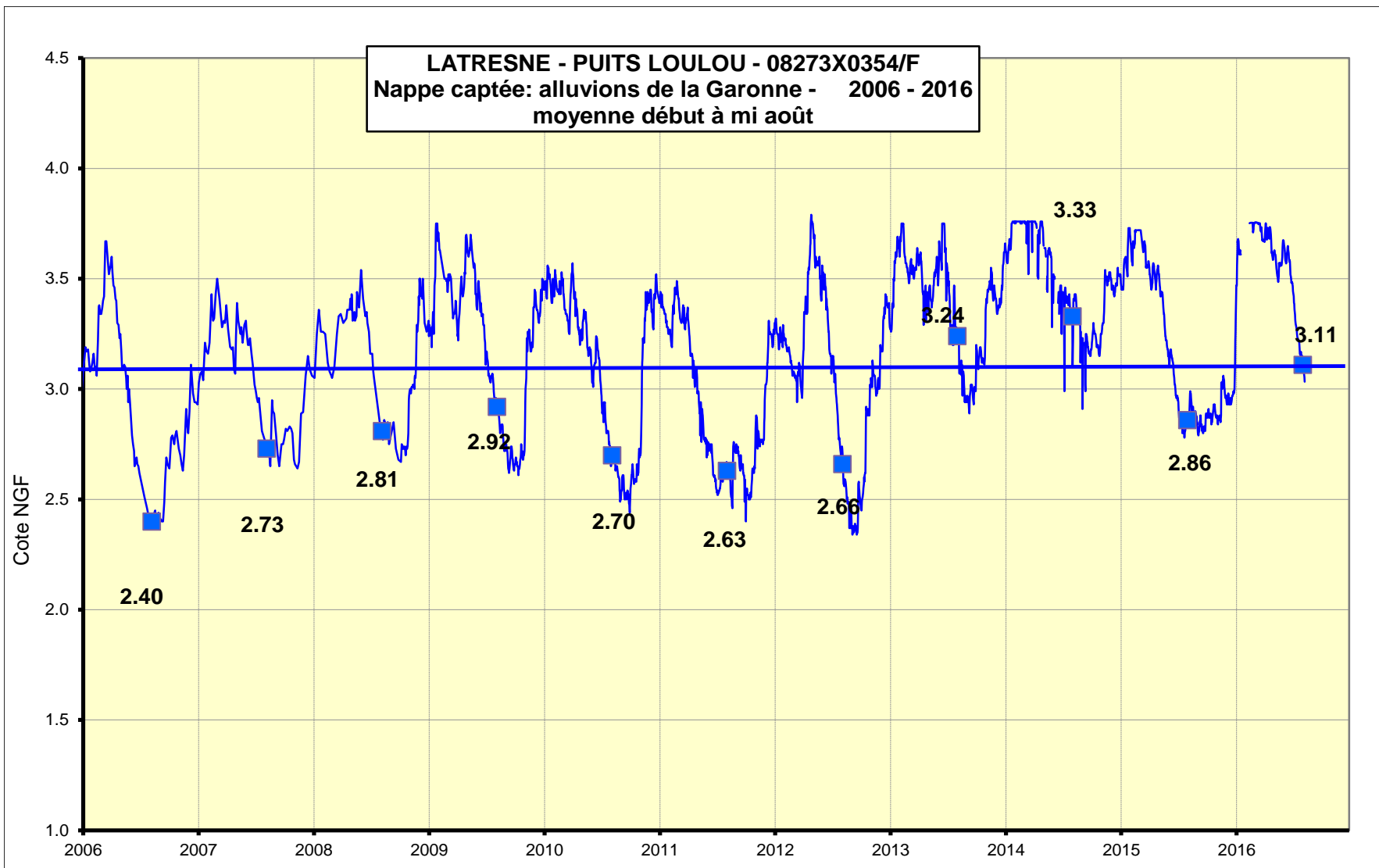
Piézométrie des 8 ouvrages
d'observation retenus

Carte d'implantation des 8 ouvrages d'observation retenus

Département de la Gironde



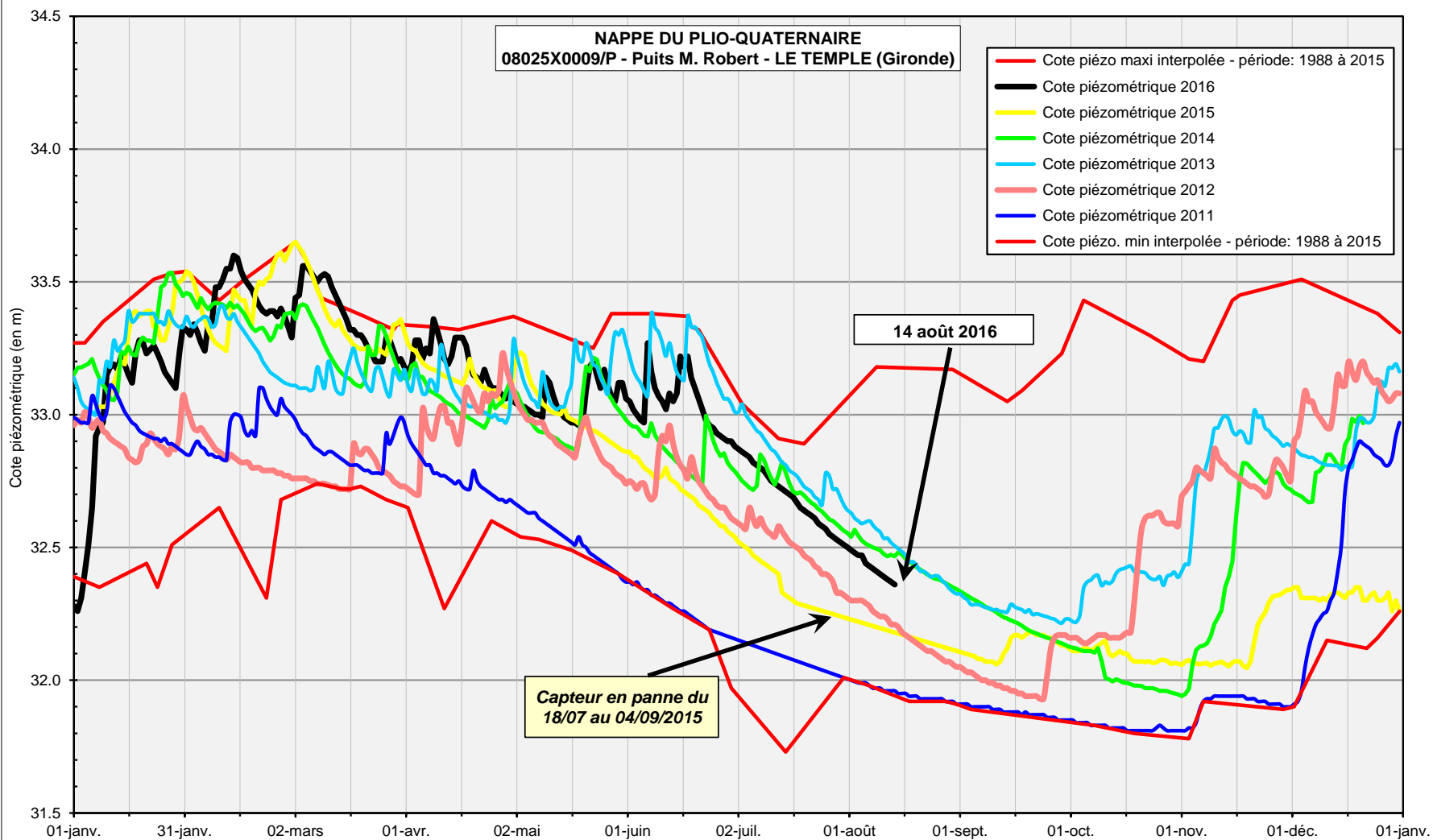


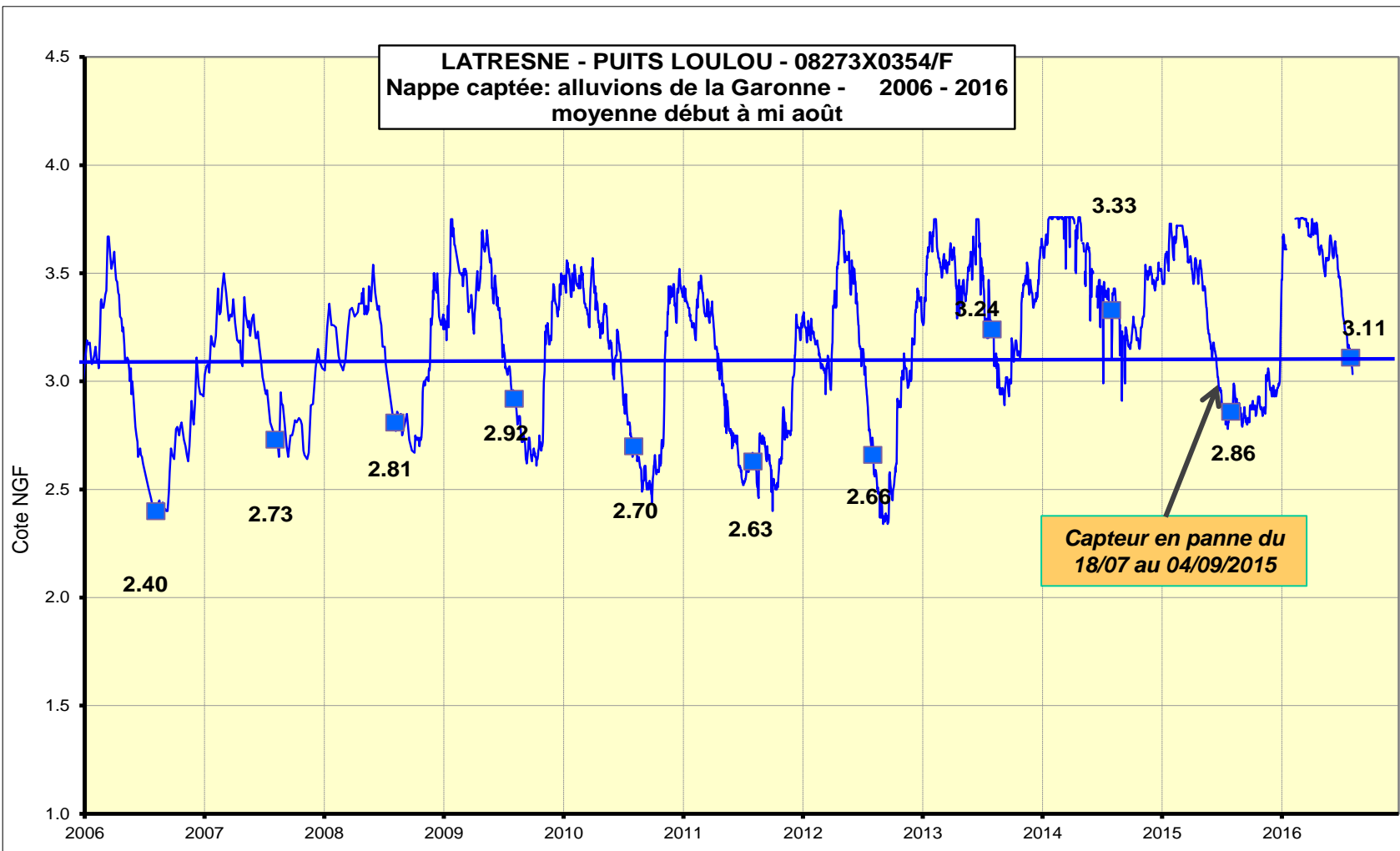


Données MEEM, CD 33, BRGM



Département de la Gironde
08273X0354/F - Forage Loulou - LATRESNE - Nappe des alluvions de la Garonne
Evolution piézométrique de janvier 2006 à août 2016



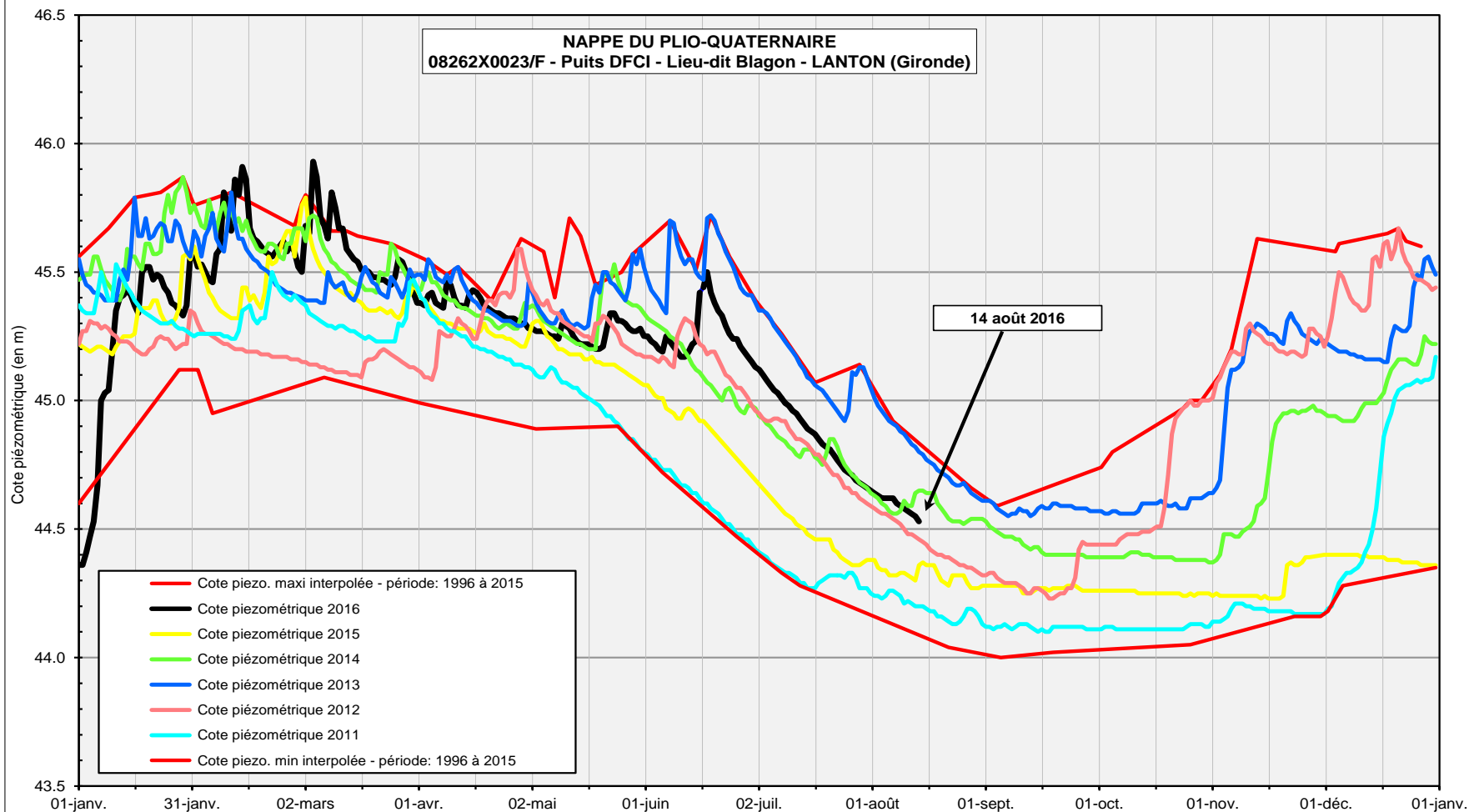


Données MEEM, CD 33, BRGM

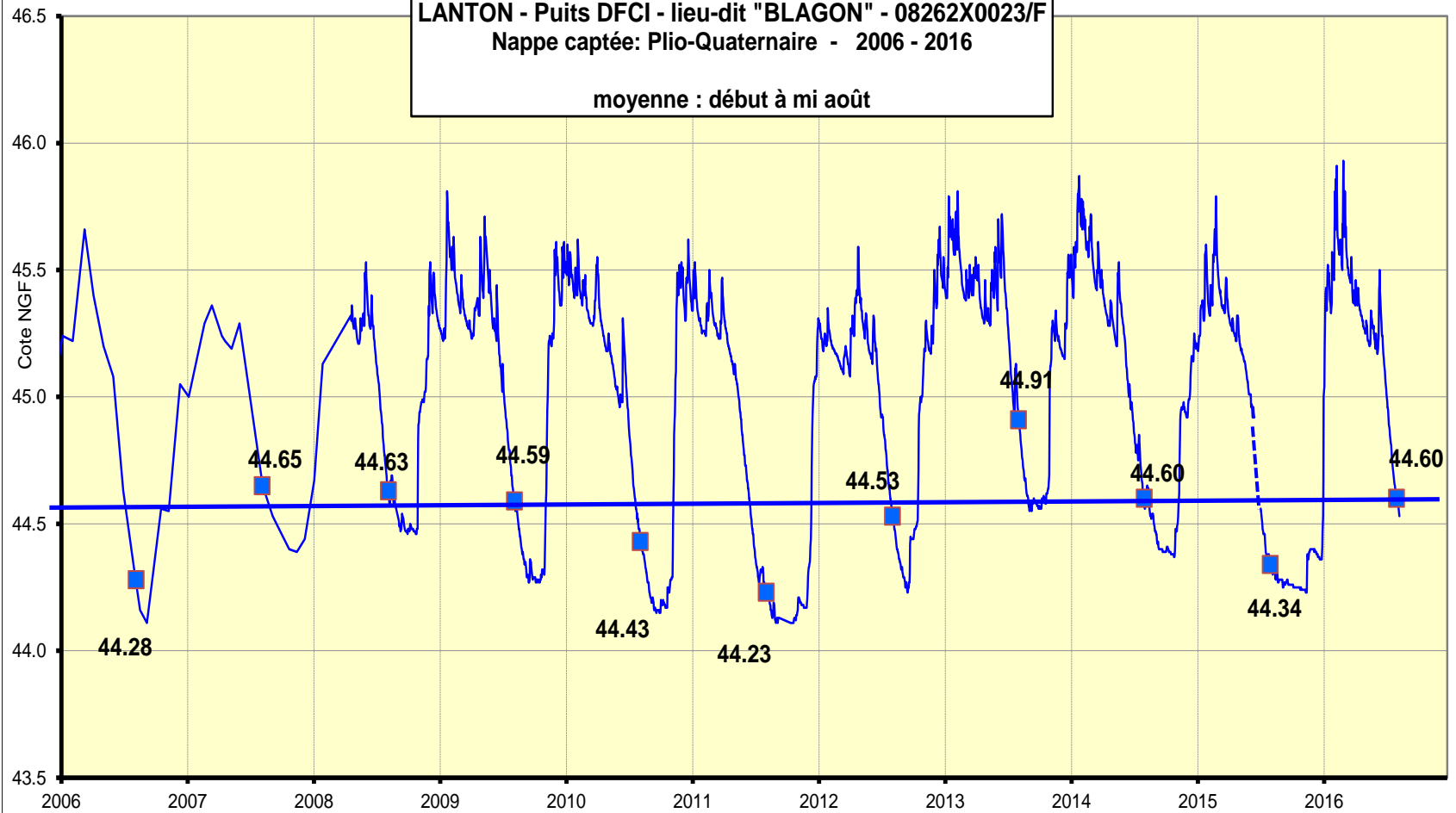


08025X0009/P - Puits M. Robert - LE TEMPLE - Nappe du Plio-Quaternaire
Evolution piézométrique de janvier 2006 à août 2016

Données MEEM, CD 33, BRGM



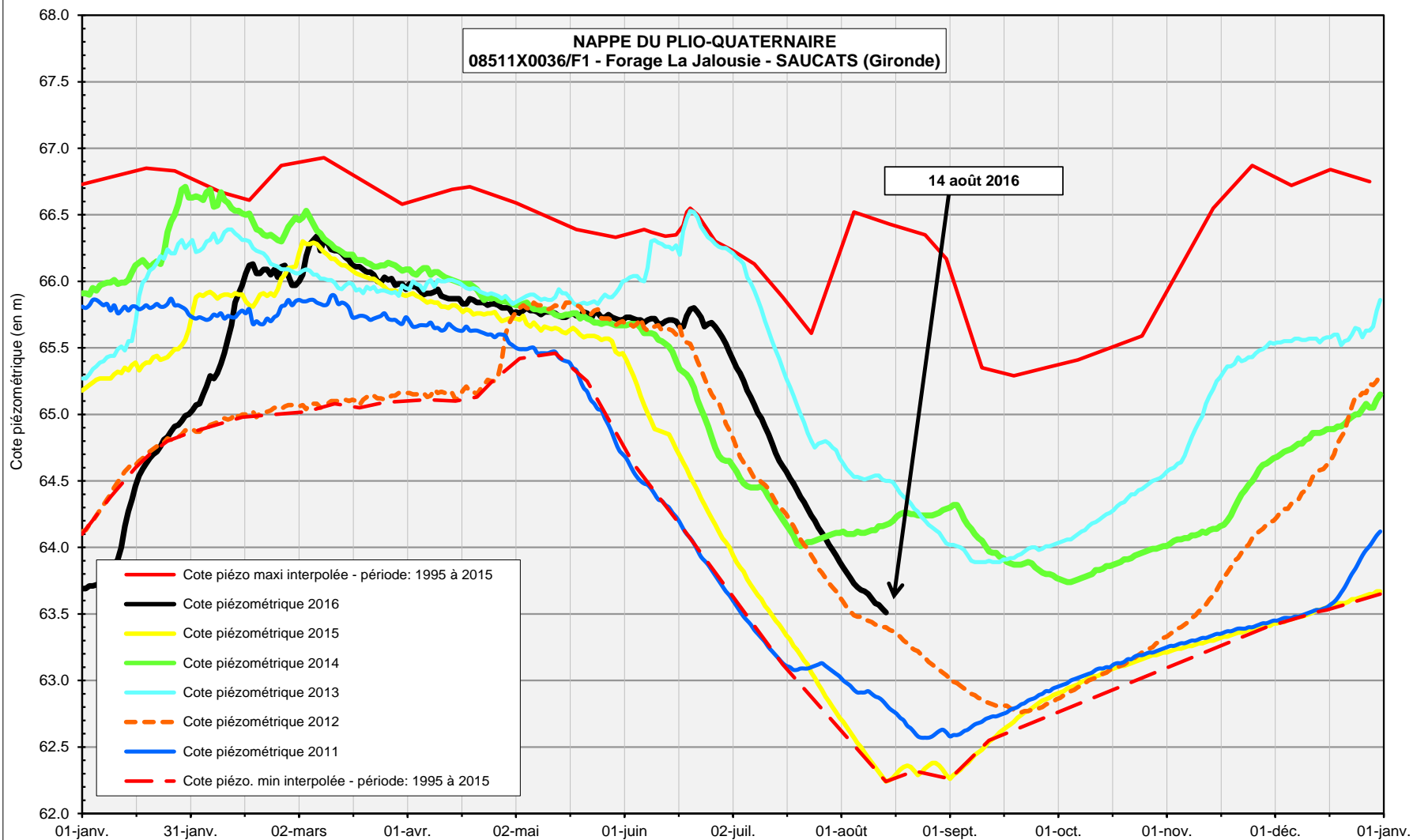
LANTON - Puits DFCI - lieu-dit "BLAGON" - 08262X0023/F
Nappe captée: Plio-Quaternaire - 2006 - 2016
moyenne : début à mi août



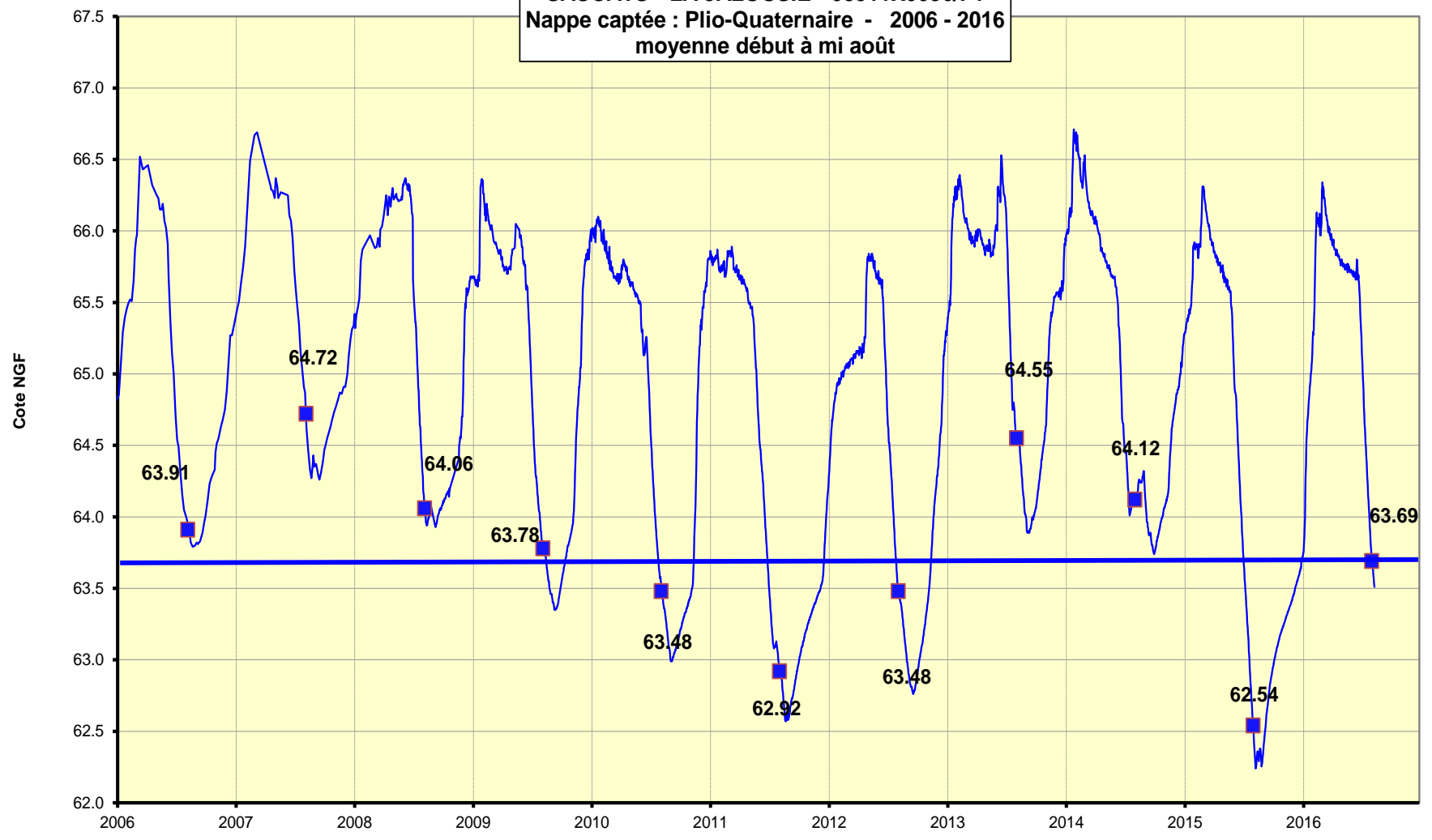
Données MEEM, CD 33, BRGM



08262X0023/F - Puits DFCI – Lieu-dit Blagon - LANTON - Nappe du Plio-Quaternaire
Evolution piézométrique de janvier 2006 à août 2016



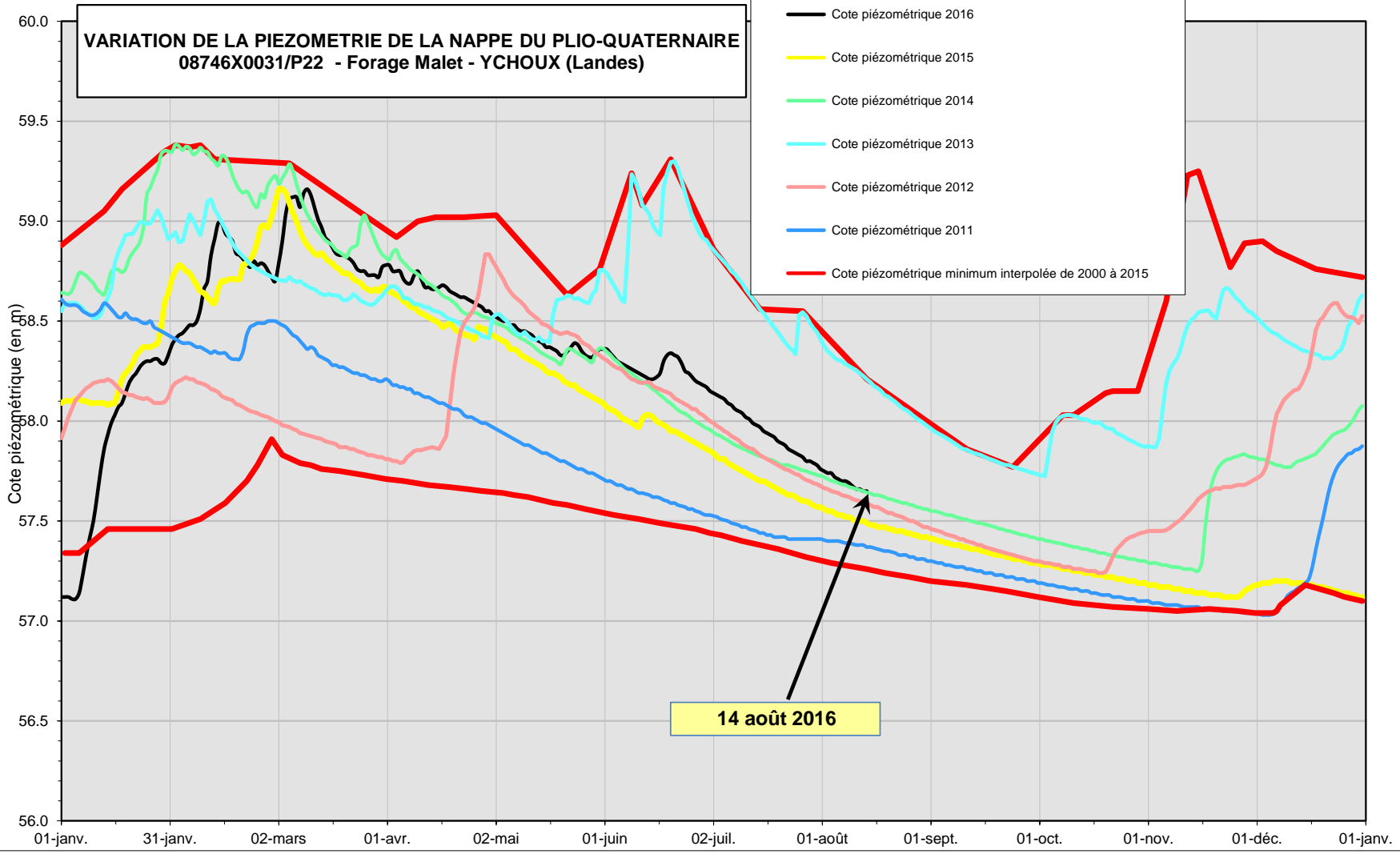
SAUCATS - LA JALOUSIE - 08511X0036/F1
Nappe captée : Plio-Quaternaire - 2006 - 2016
moyenne début à mi août



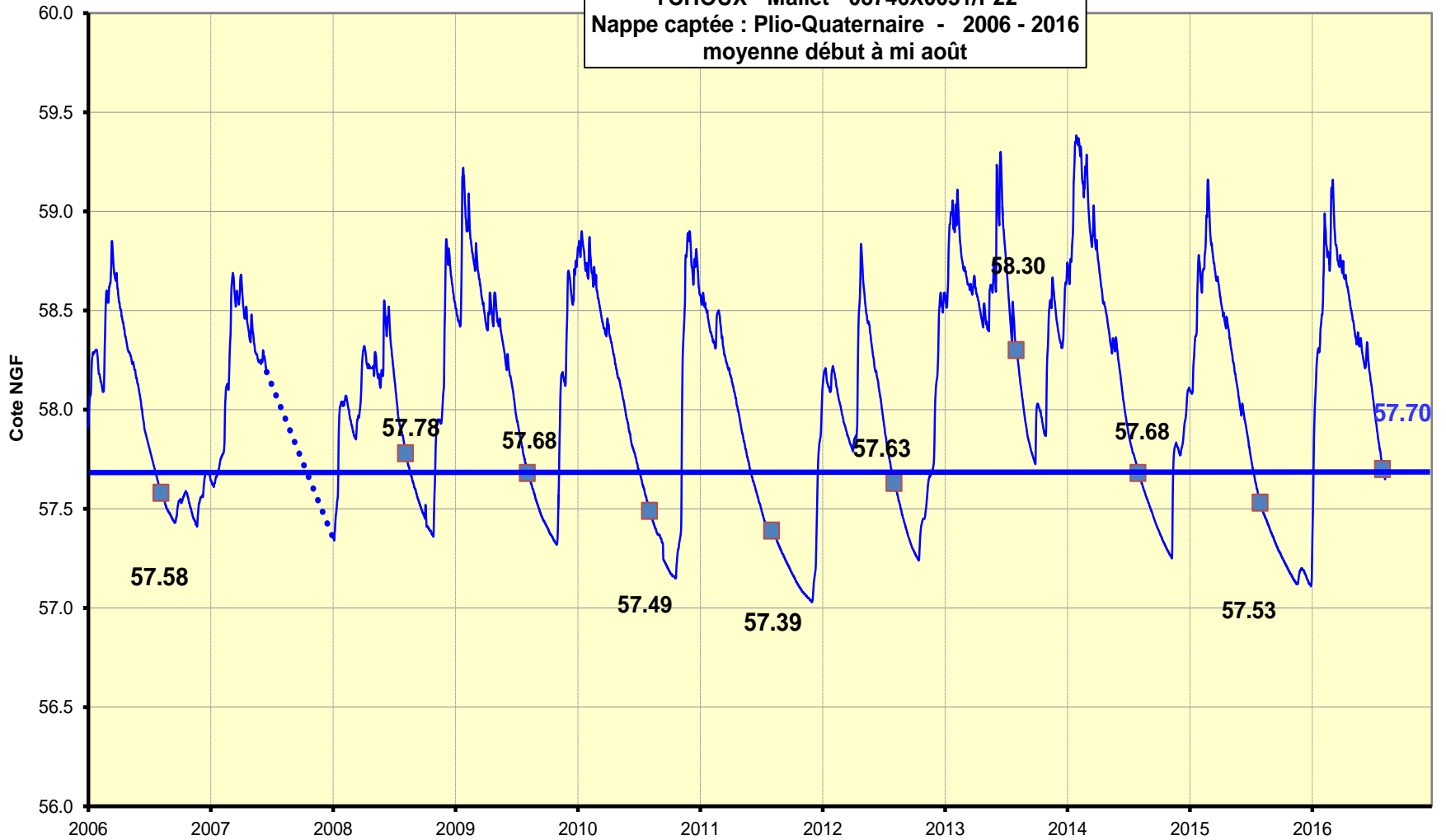
Données MEEM, CD 33, BRGM



08511X0036/F1 – Forage La Jalousie - SAUCATS - Nappe du Plio-Quaternaire
Evolution piézométrique de janvier 2006 à août 2016



YCHOUX - Mallet - 08746X0031/P22
Nappe captée : Plio-Quaternaire - 2006 - 2016
moyenne début à mi août

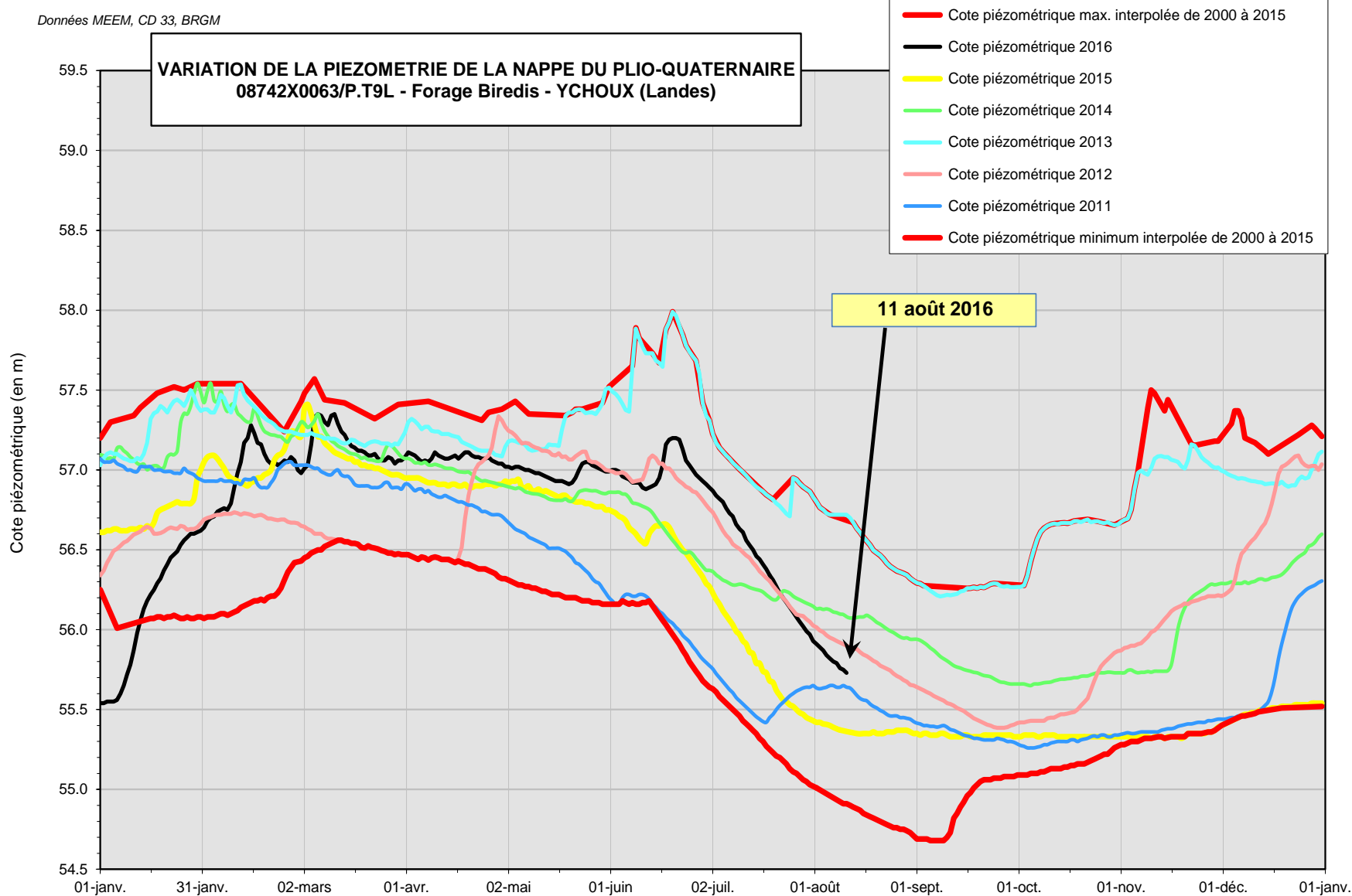


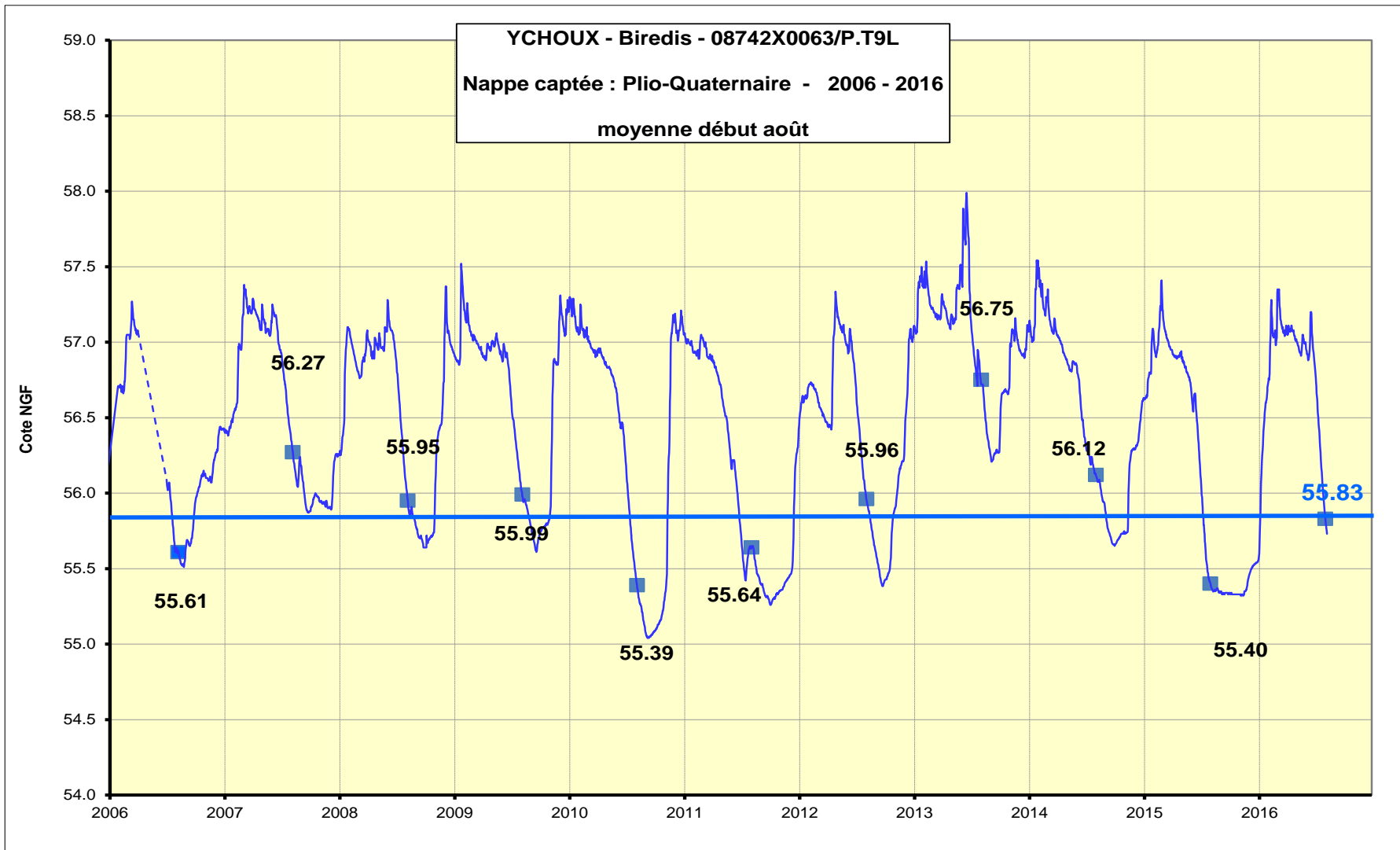
Données MEEM, CD 33, BRGM



08746X0031/P22 – Forage Mallet – YCHOUX - Nappe du Plio-Quaternaire
Evolution piézométrique de janvier 2006 à août 2016

**VARIATION DE LA PIEZOMETRIE DE LA NAPPE DU PLIO-QUATERNAIRE
08742X0063/P.T9L - Forage Biredis - YCHOUX (Landes)**



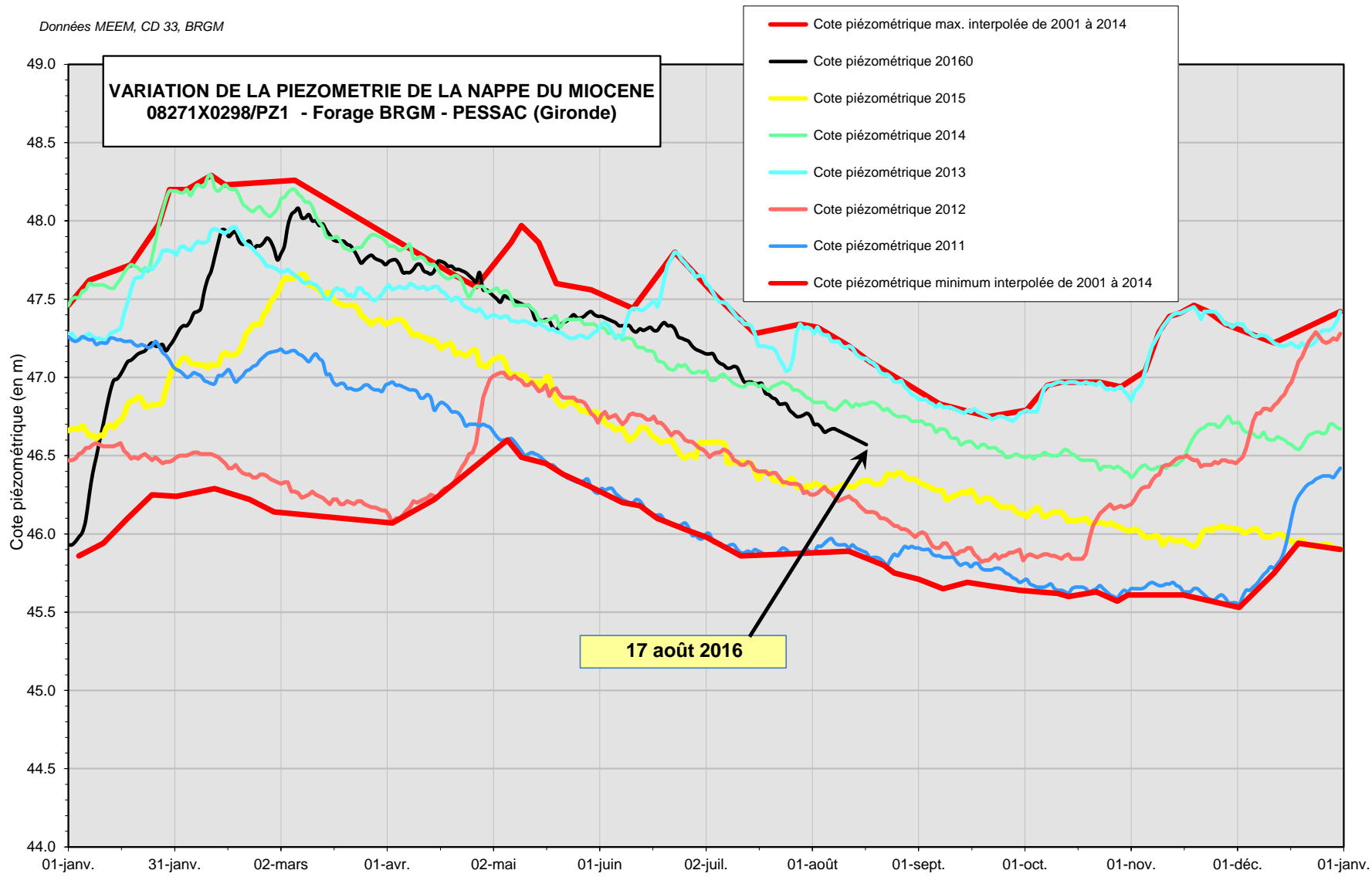


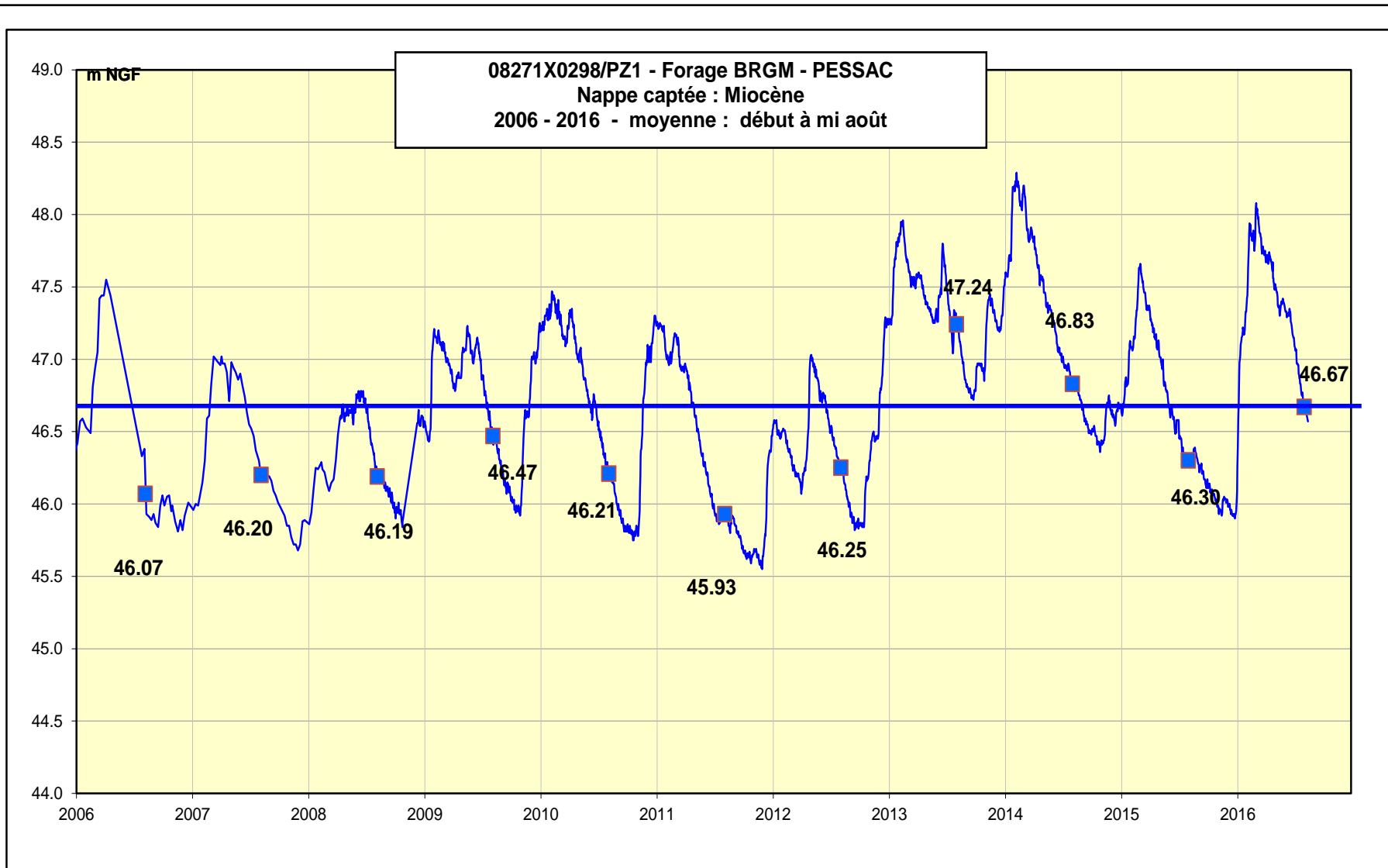
Données MEEM, CD 33, BRGM



08742X0063/P.T9L – Forage Biredis – YCHOUX - Nappe du Plio-Quaternaire
Evolution piézométrique de janvier 2006 à août 2016

**VARIATION DE LA PIEZOMETRIE DE LA NAPPE DU MIOCENE
08271X0298/PZ1 - Forage BRGM - PESSAC (Gironde)**





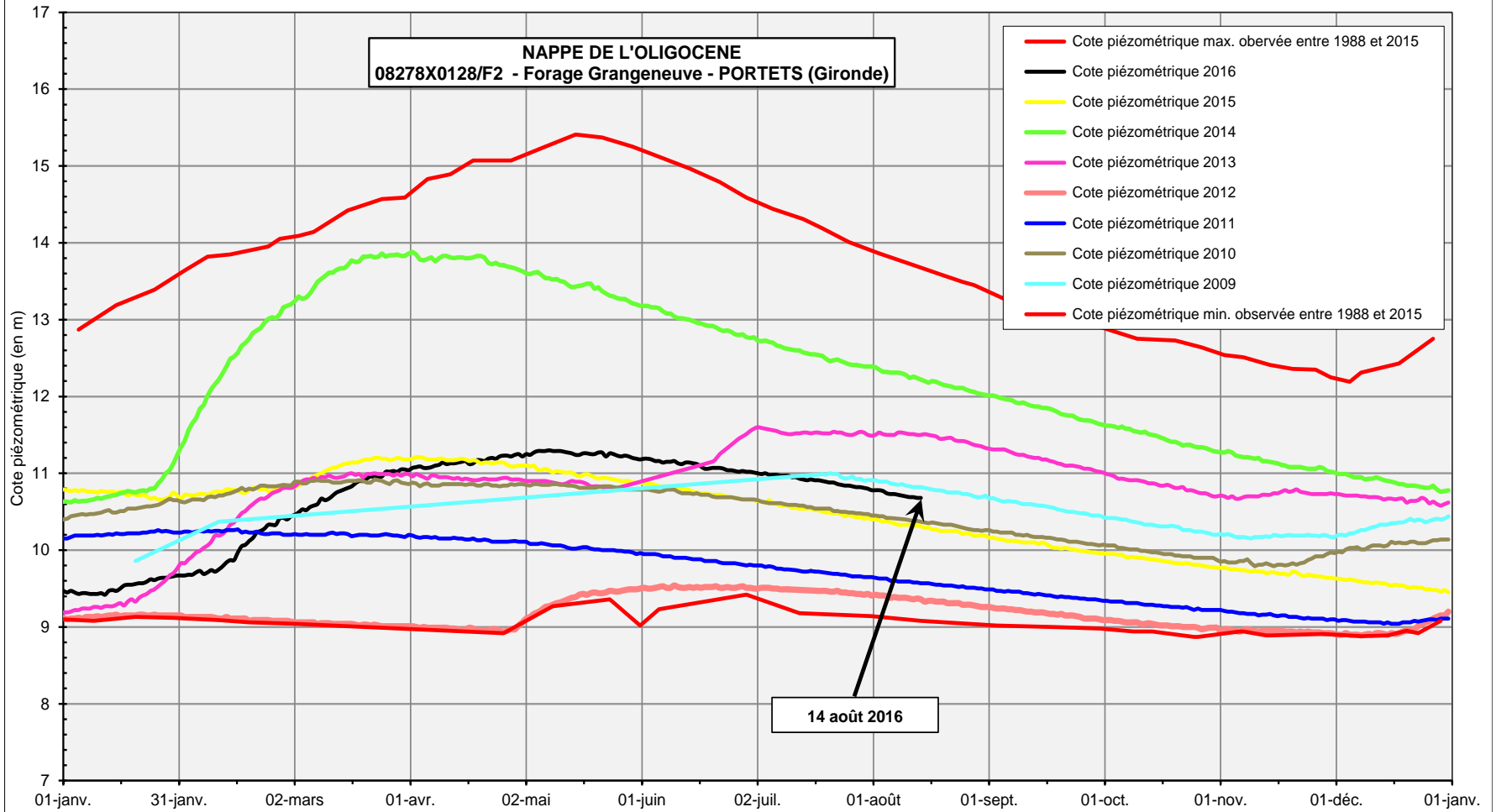
Données MEEM, CD 33, BRGM



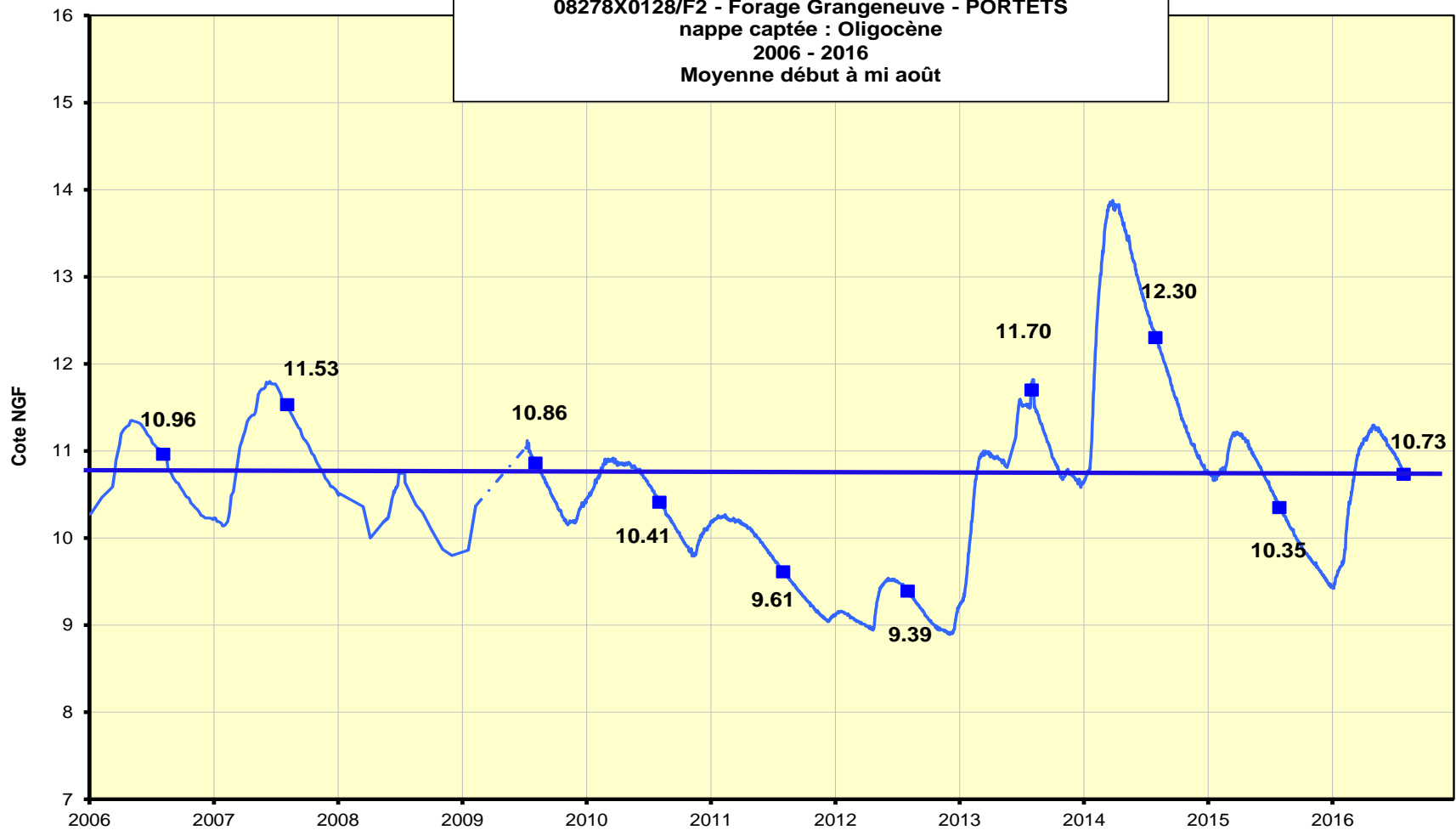
08271X0298/PZ – Forage BRGM – PESSAC - Nappe du Miocène (Helvétien)
Evolution piézométrique de janvier 2006 à août 2016

Nappe captive

→ 08278X0128/F2 – Grangeneuve – PORTETS
OLIGOCÈNE



08278X0128/F2 - Forage Grangeneuve - PORTETS
nappe captée : Oligocène
2006 - 2016
Moyenne début à mi août










Données MEEM, CD 33, BRGM



08278X0128/F2 – Forage Grangeneuve - PORTETS - Nappe de l'Oligocène
Evolution piézométrique de janvier 2006 à août 2016

Département de la Gironde

Evolution de la piézométrie entre le début et la mi août 2016

	Niveau piézométrique en hausse
	Niveau piézométrique stable
	Niveau piézométrique en baisse
	Niveau piézométrique très haut / moy. 10 ans
	Niveau piézométrique plus haut / moy. 10 ans
	Niveau piézométrique = moy. 10 ans
	Niveau piézométrique plus bas / moy. 10 ans
	Niveau piézométrique très bas / moy. 10 ans

