



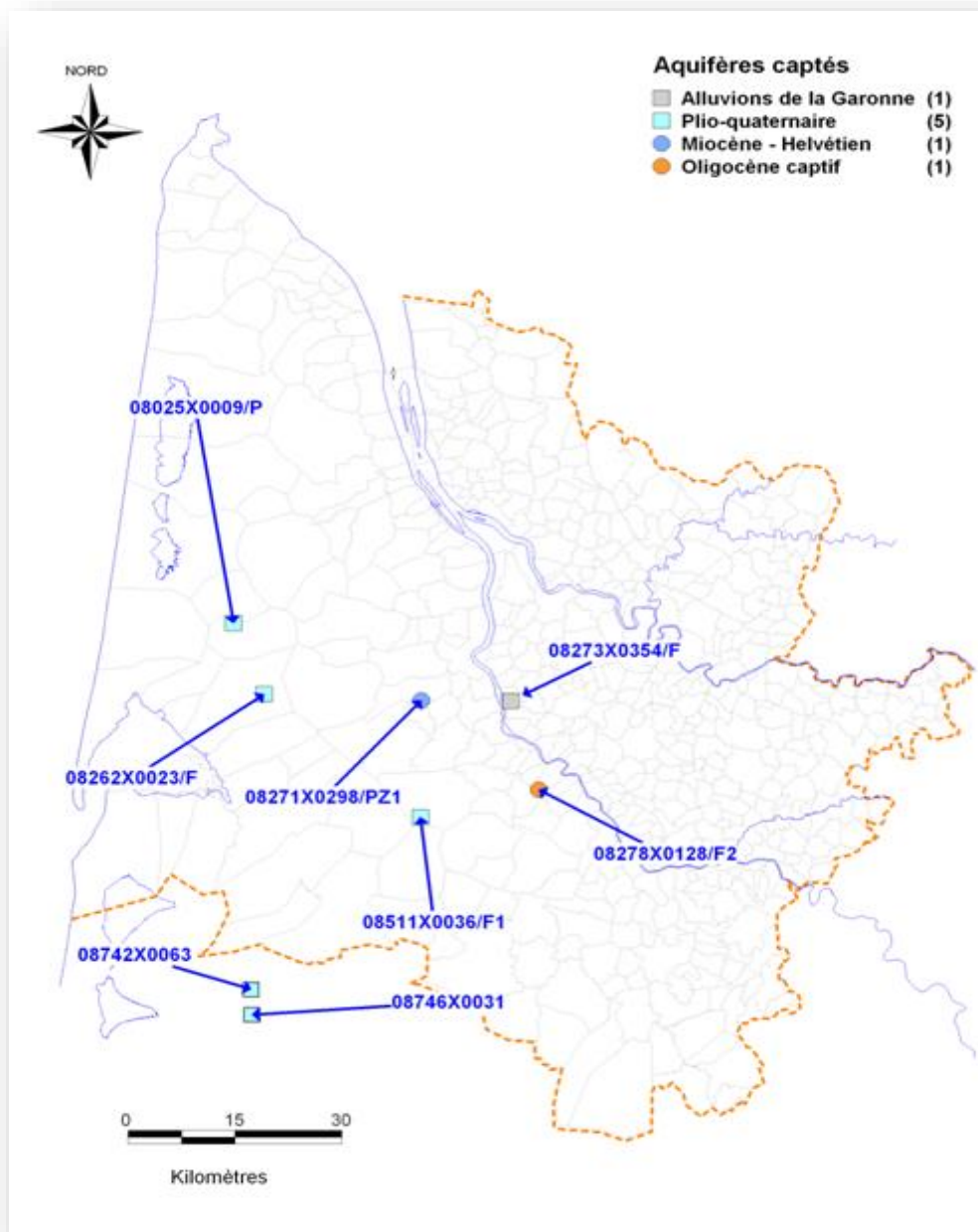
# Cellule de gestion et de préservation de la ressource en eau dans le département de la Gironde

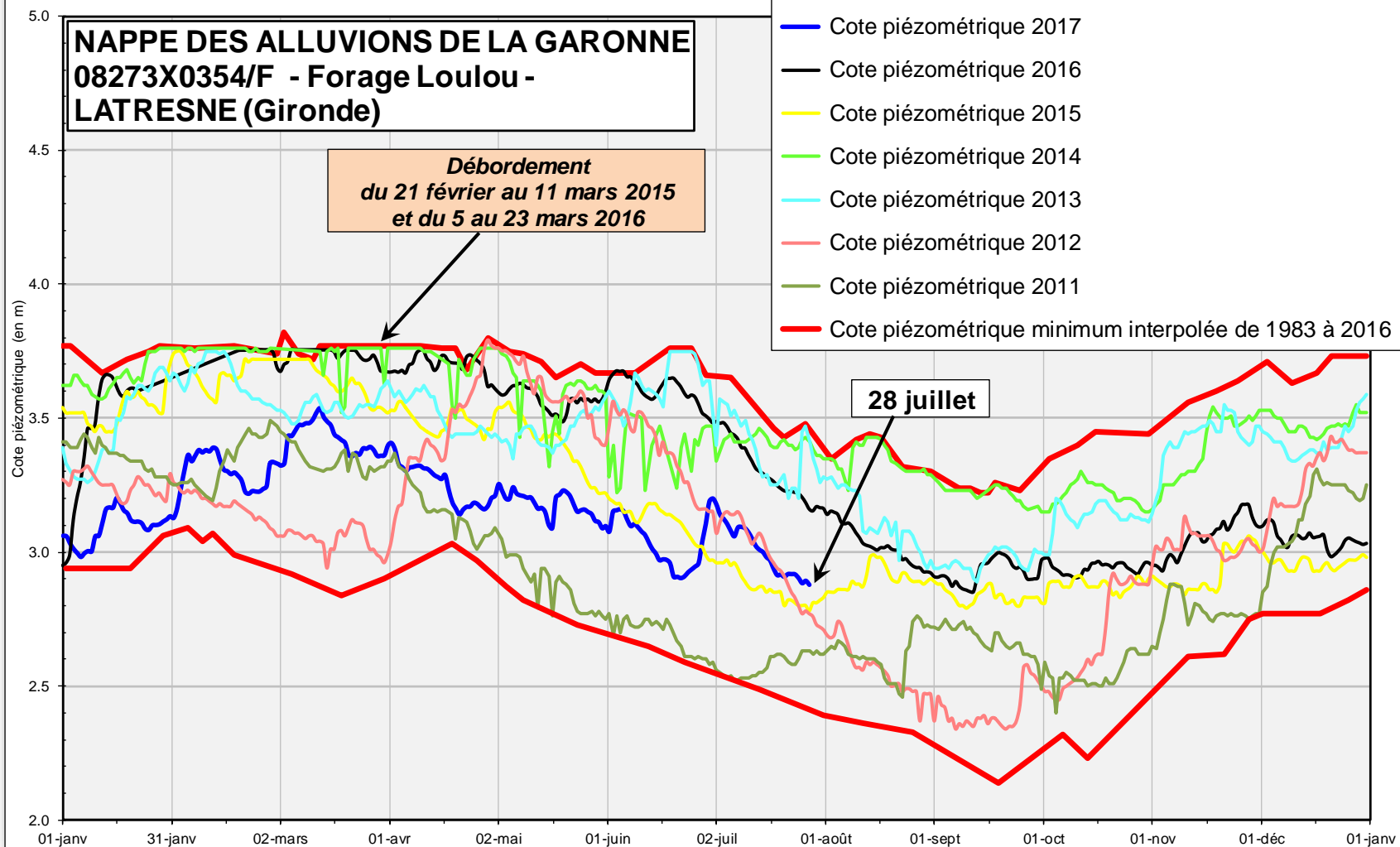
1<sup>er</sup> août 2017

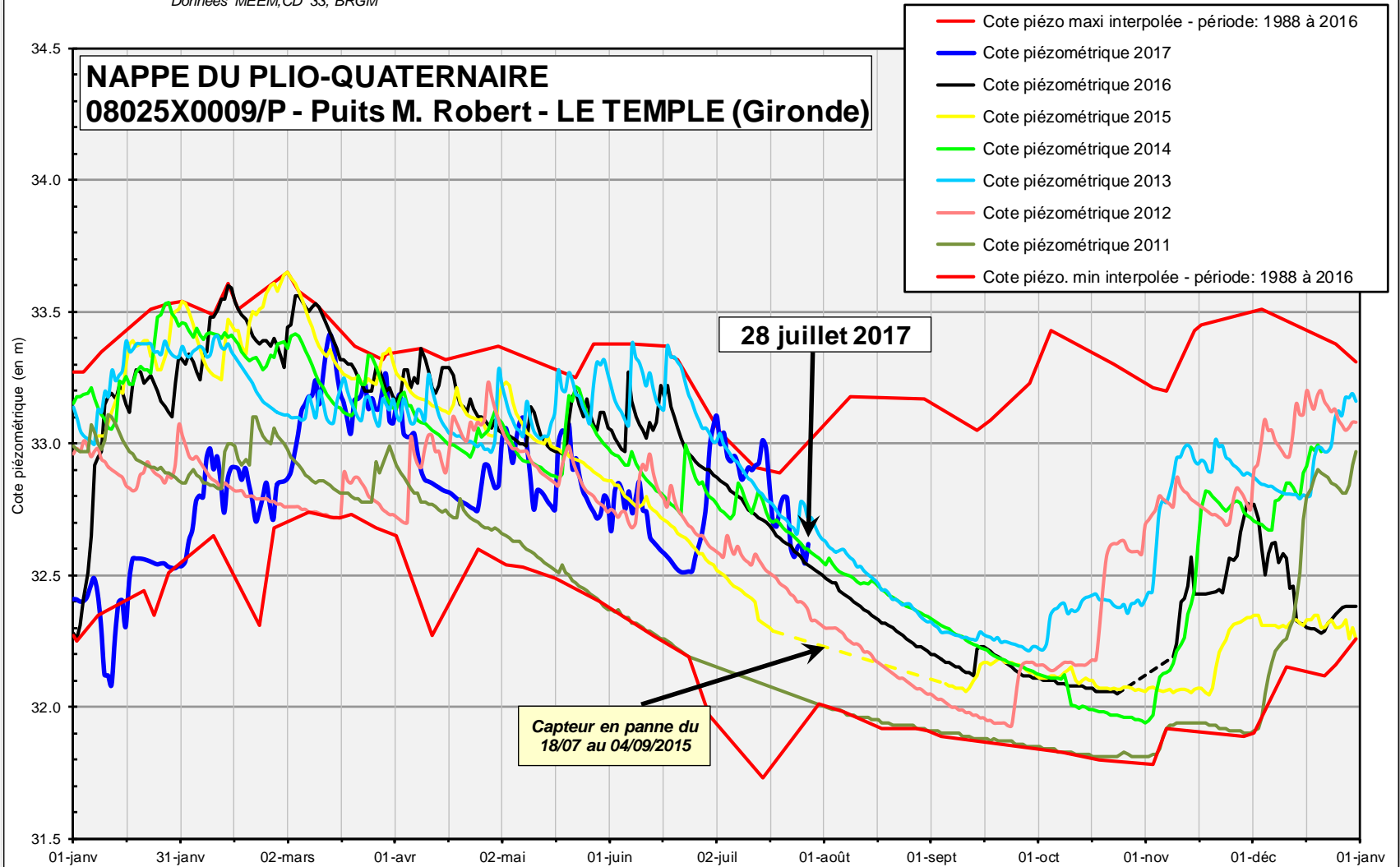
Piézométrie des 8 ouvrages  
d'observation retenus

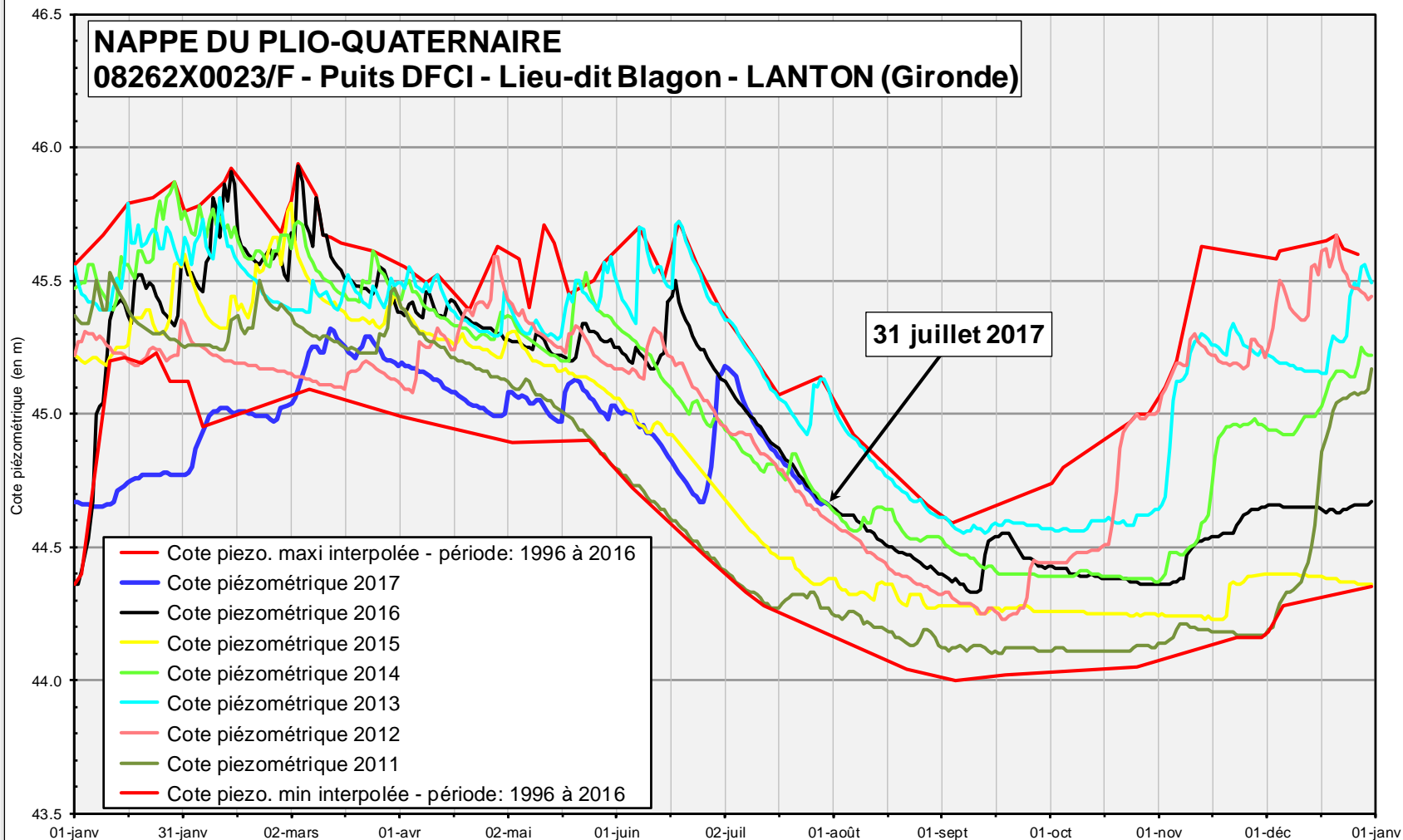
# Carte d'implantation des 8 ouvrages d'observation retenus

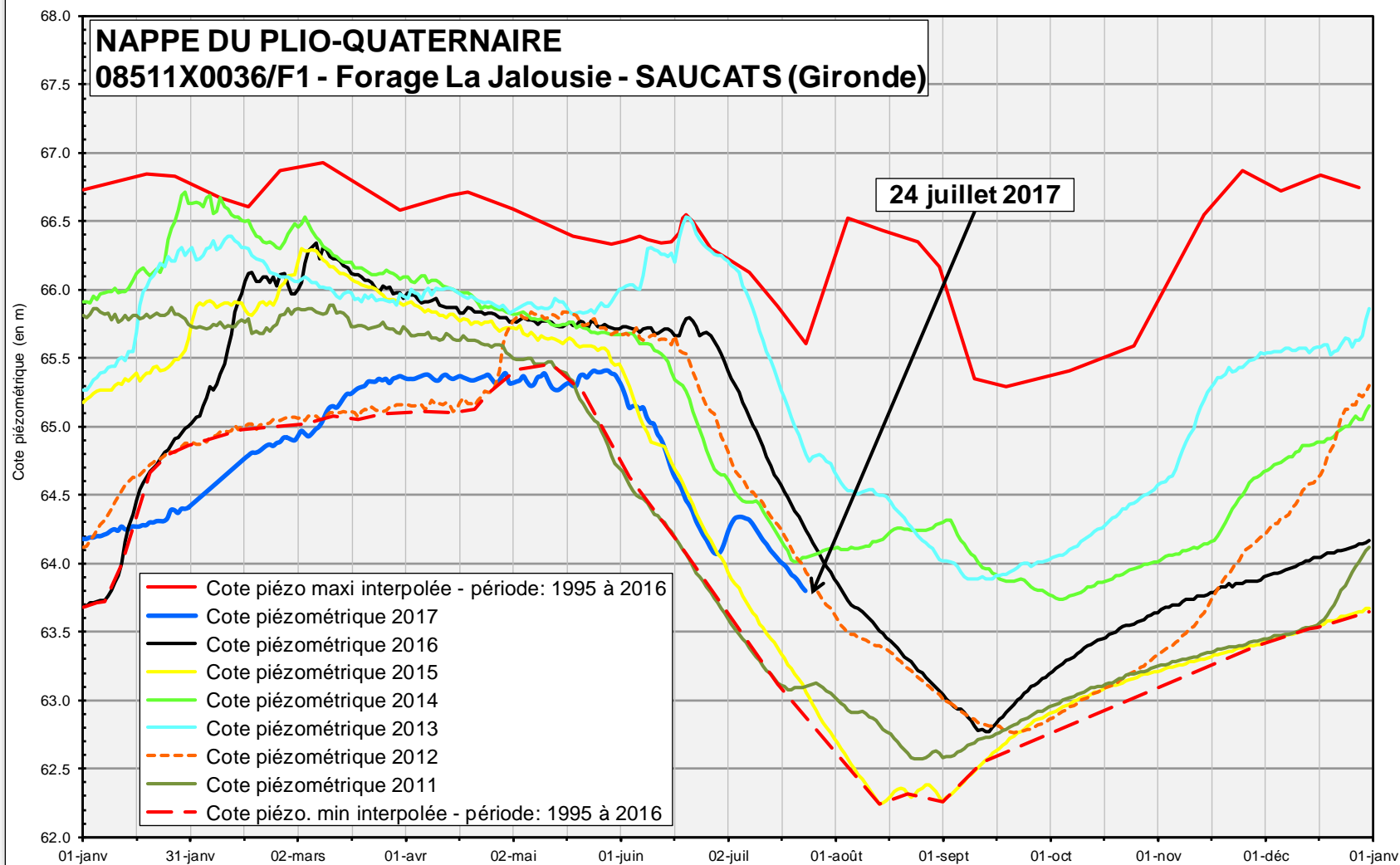
## Département de la Gironde

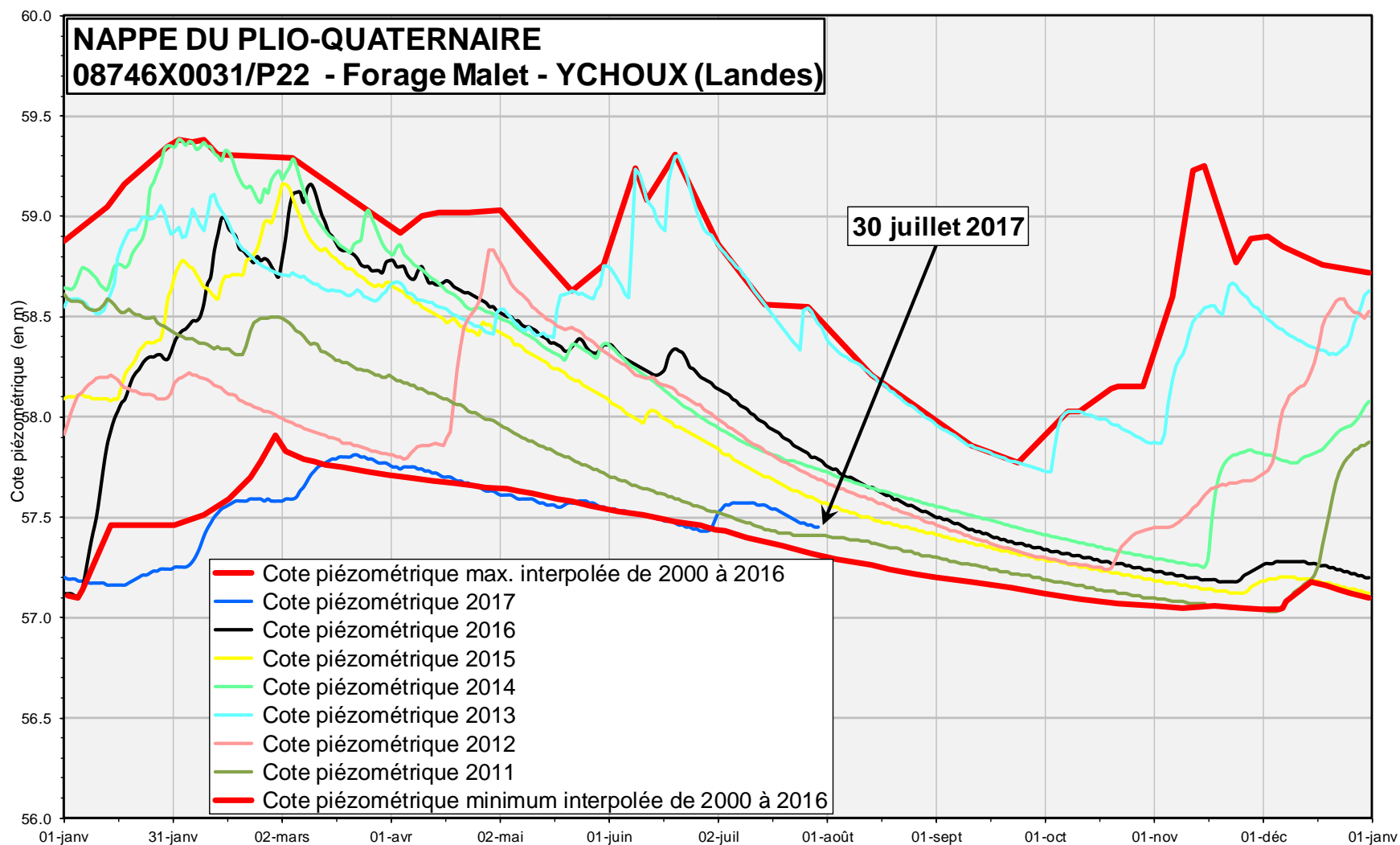




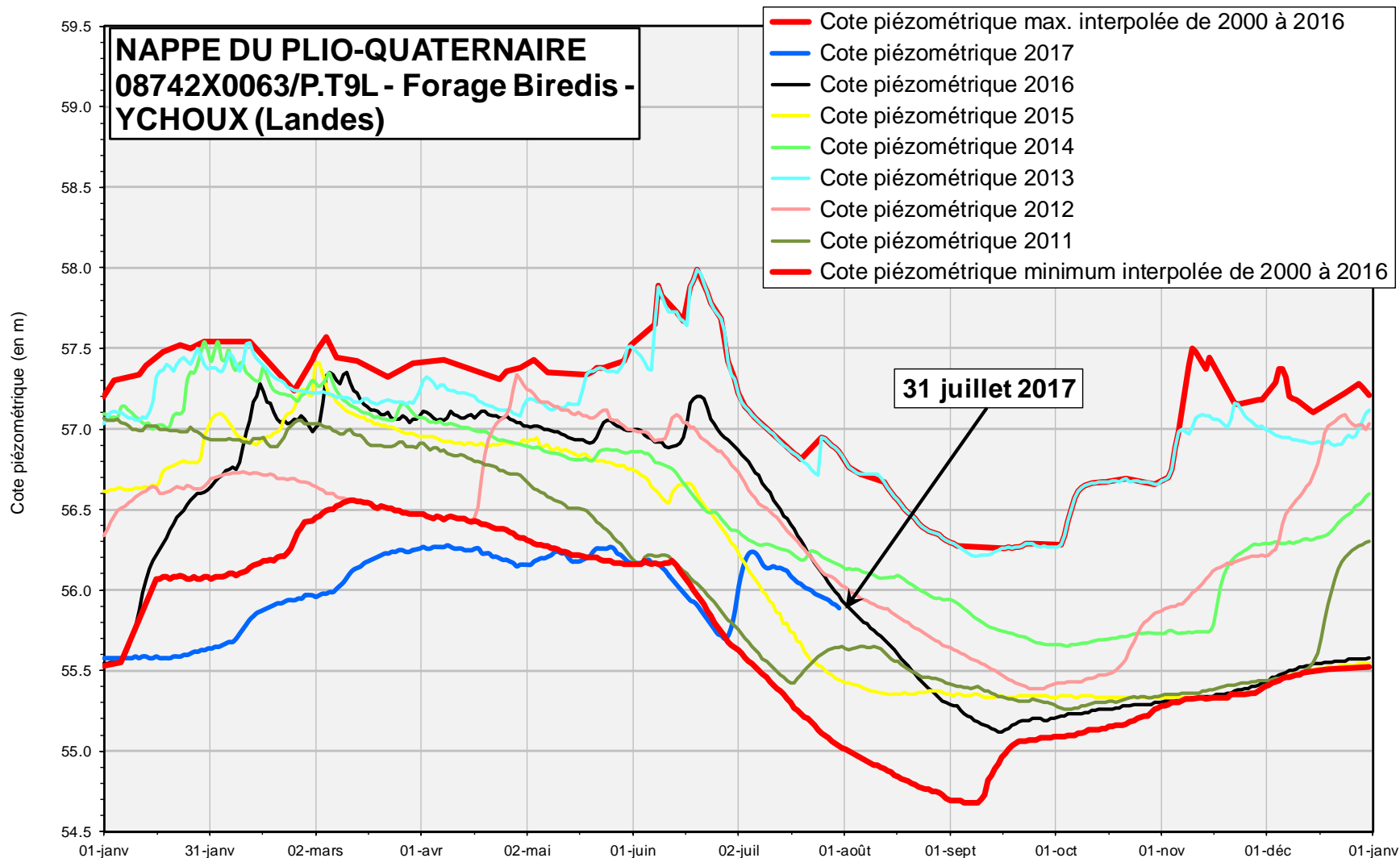




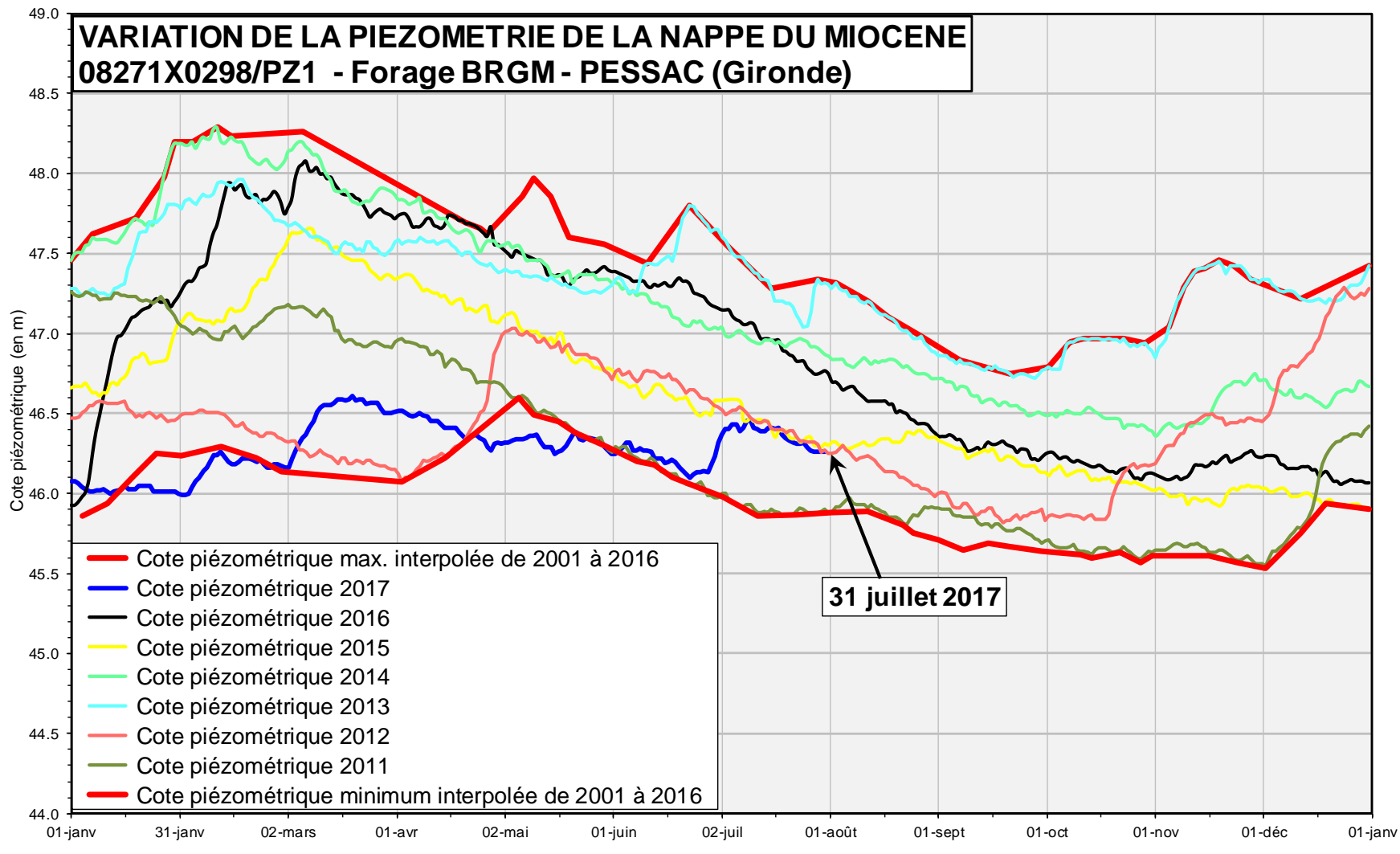








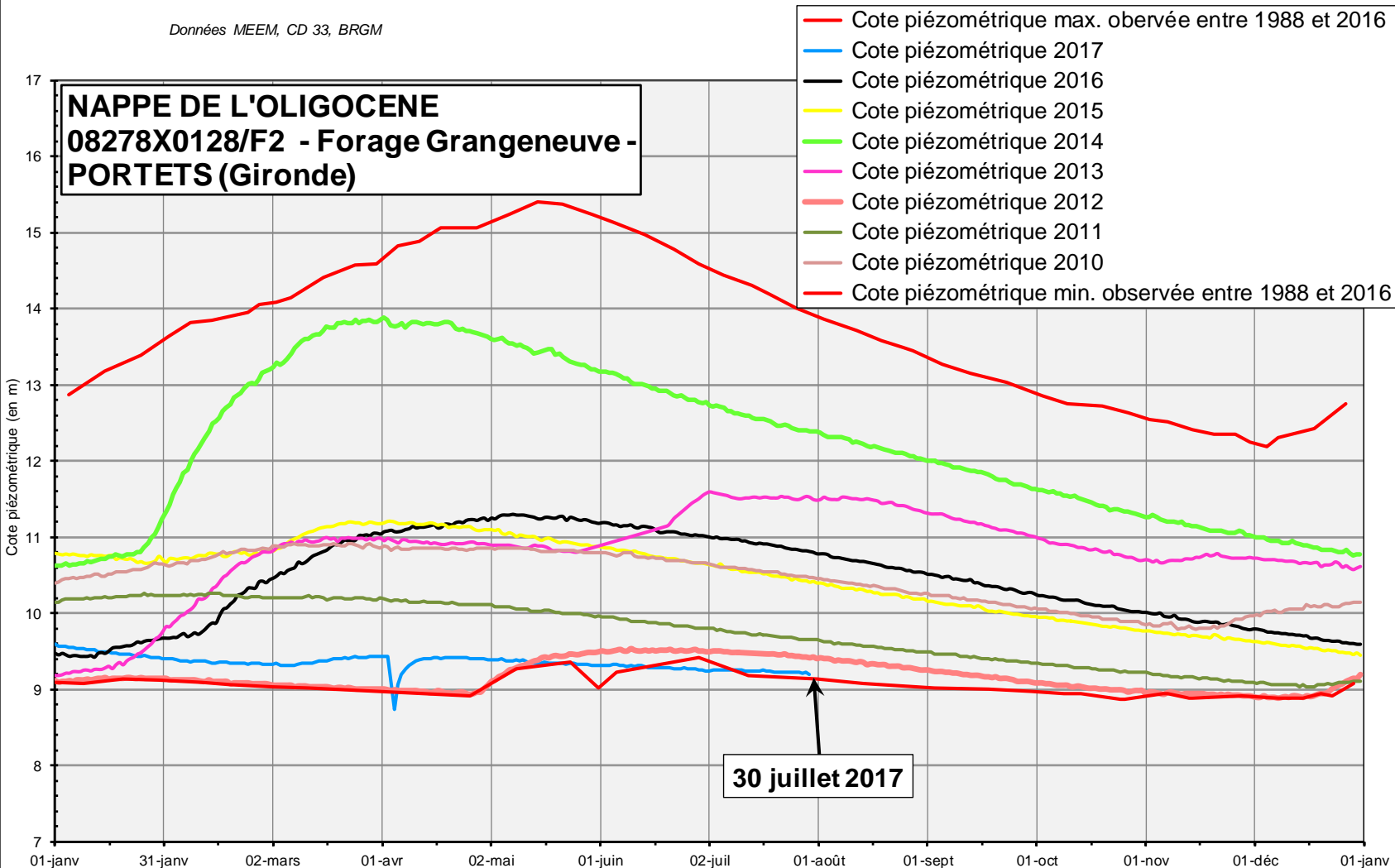




# Nappe captive









→ 08278X0128/F2 – Grangeneuve – PORTETS  
***OLIGOCÈNE***

Données MEEM, CD 33, BRGM



# Département de la Gironde

## Evolution de la piézométrie entre le 17 et le 31 juillet 2017

	Niveau piézométrique en hausse
	Niveau piézométrique stable
	Niveau piézométrique en baisse
	Niveau piézométrique très haut / moy. 10 ans
	Niveau piézométrique plus haut / moy. 10 ans
	Niveau piézométrique = moy. 10 ans
	Niveau piézométrique plus bas / moy. 10 ans
	Niveau piézométrique très bas / moy. 10 ans

