



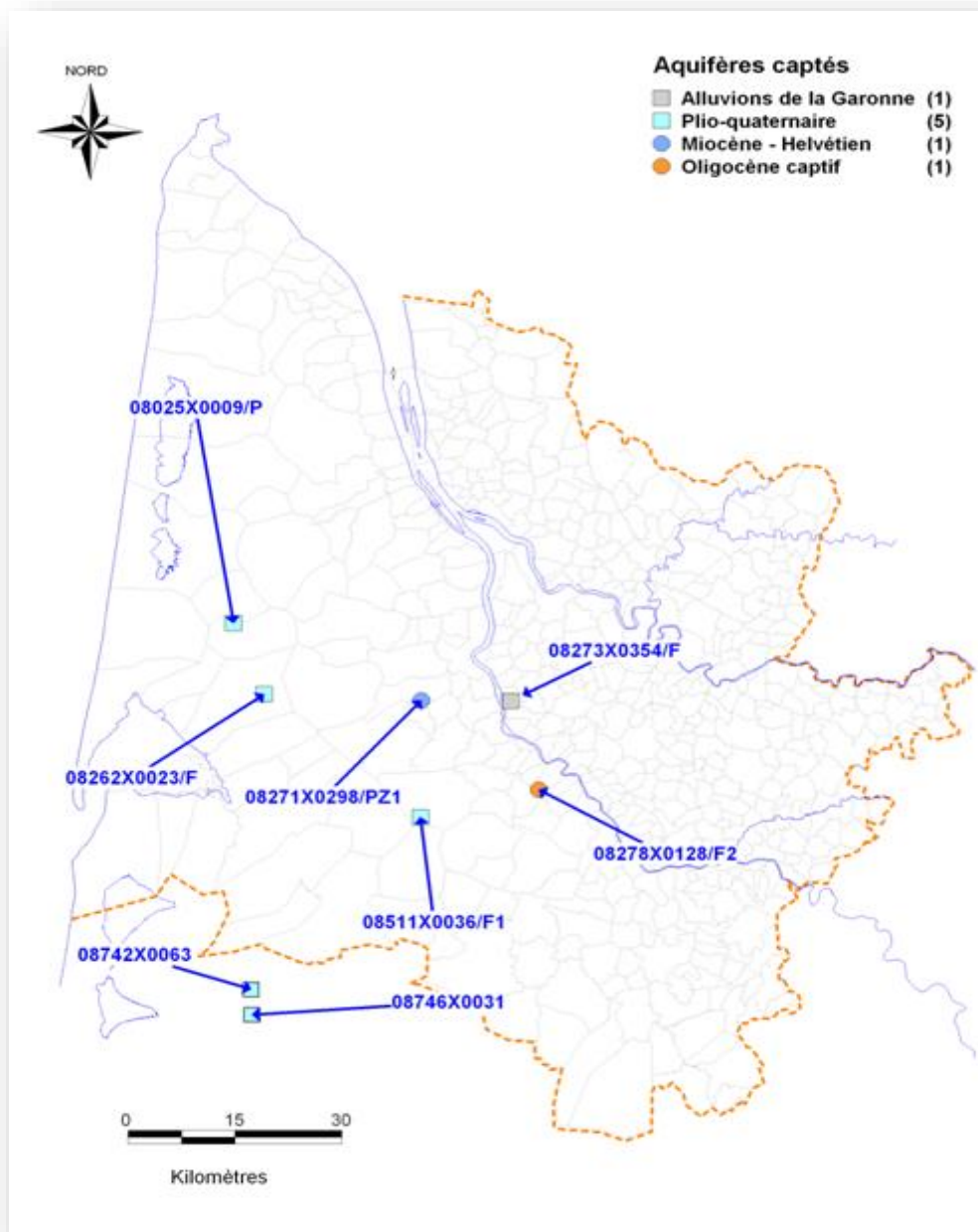
Cellule de gestion et de préservation de la ressource en eau dans le département de la Gironde

17 août 2017

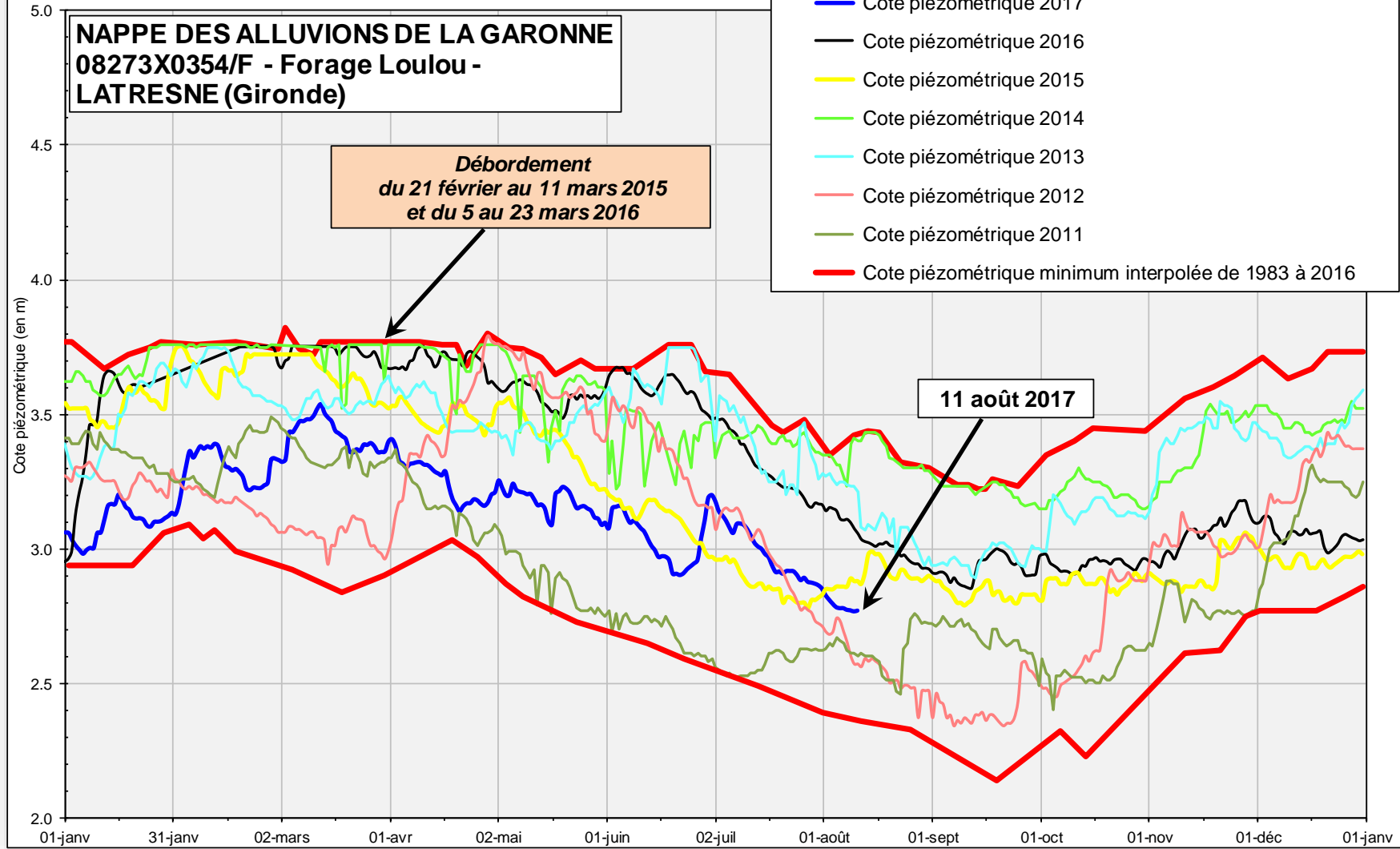
**Piézométrie des 8 ouvrages
d'observation retenus**

Carte d'implantation des 8 ouvrages d'observation retenus

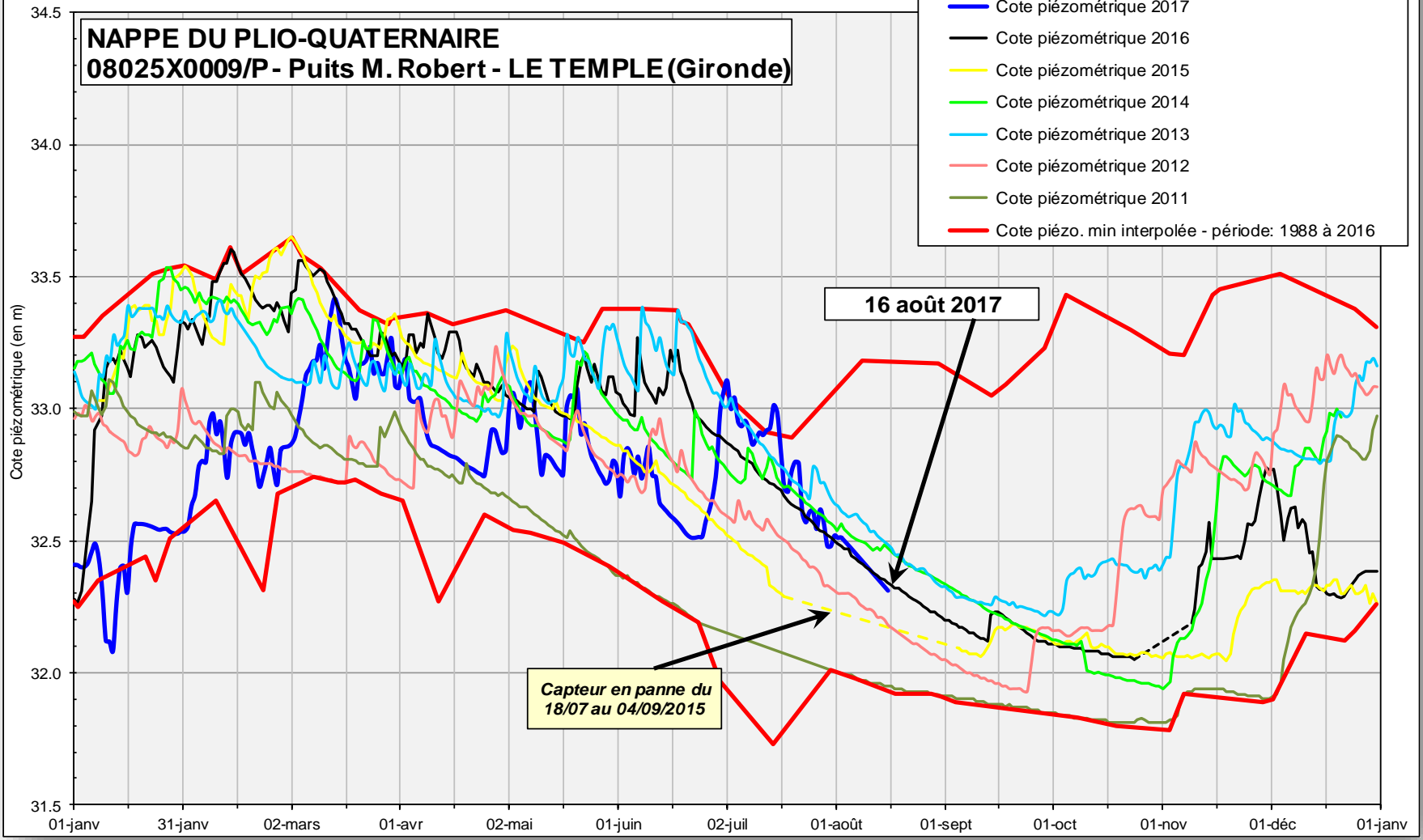
Département de la Gironde

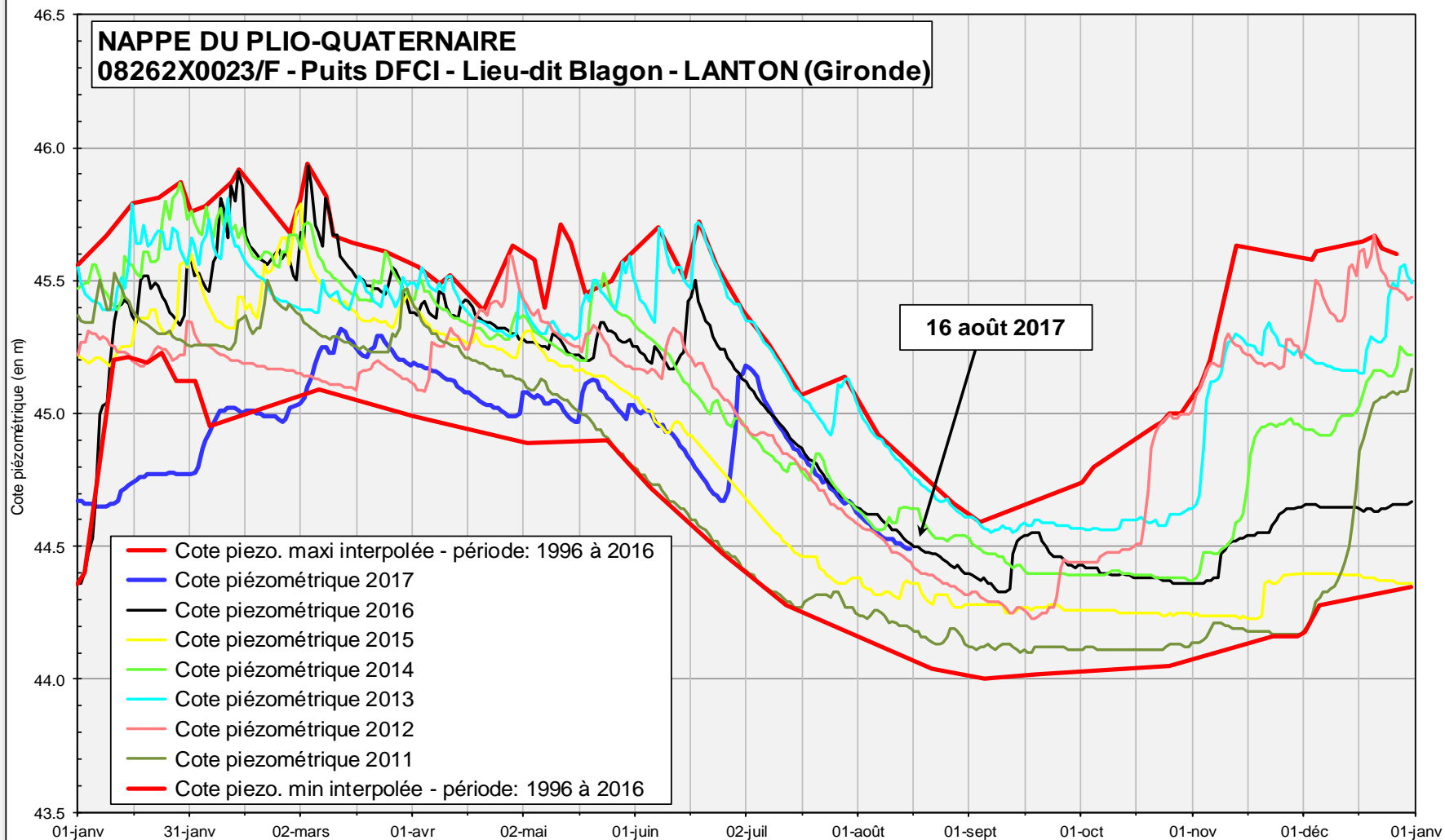


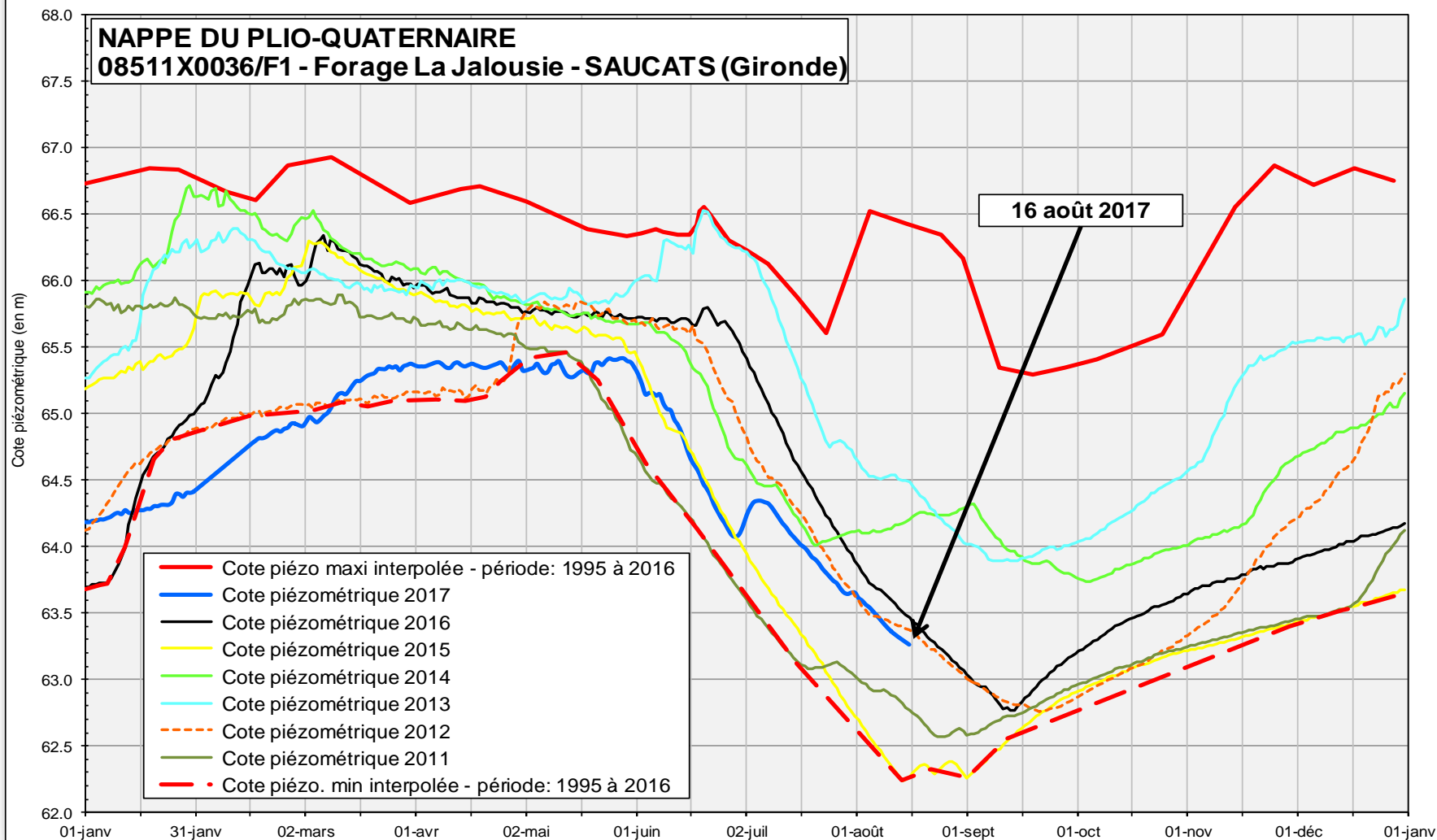
Données MEEM, CD 33, BRGM



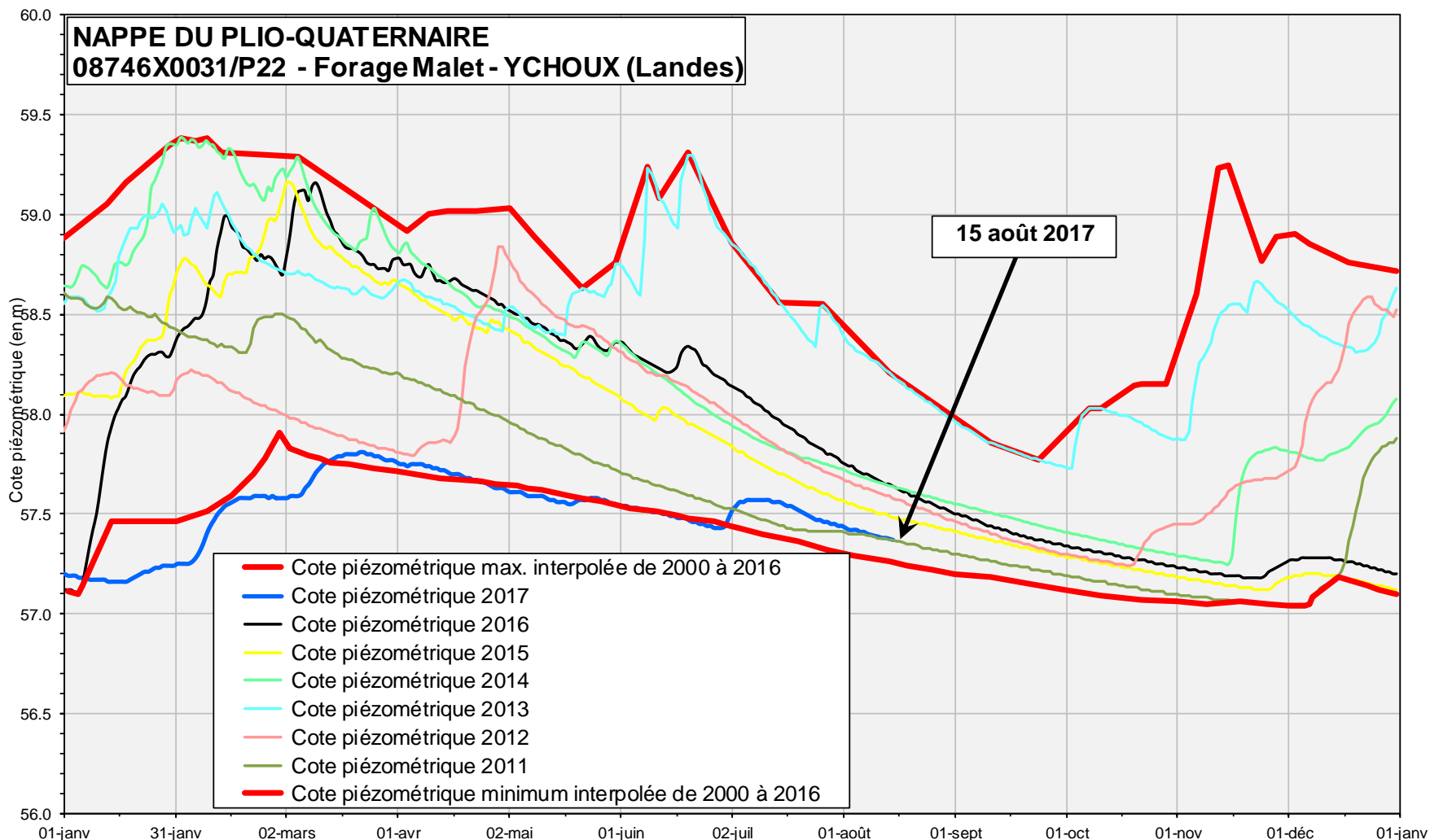
Département de la Gironde
08273X0354/F - Forage Loulou - LATRESNE - Nappe des alluvions de la Garonne
Evolution piézométrique de janvier 2012 à août 2017

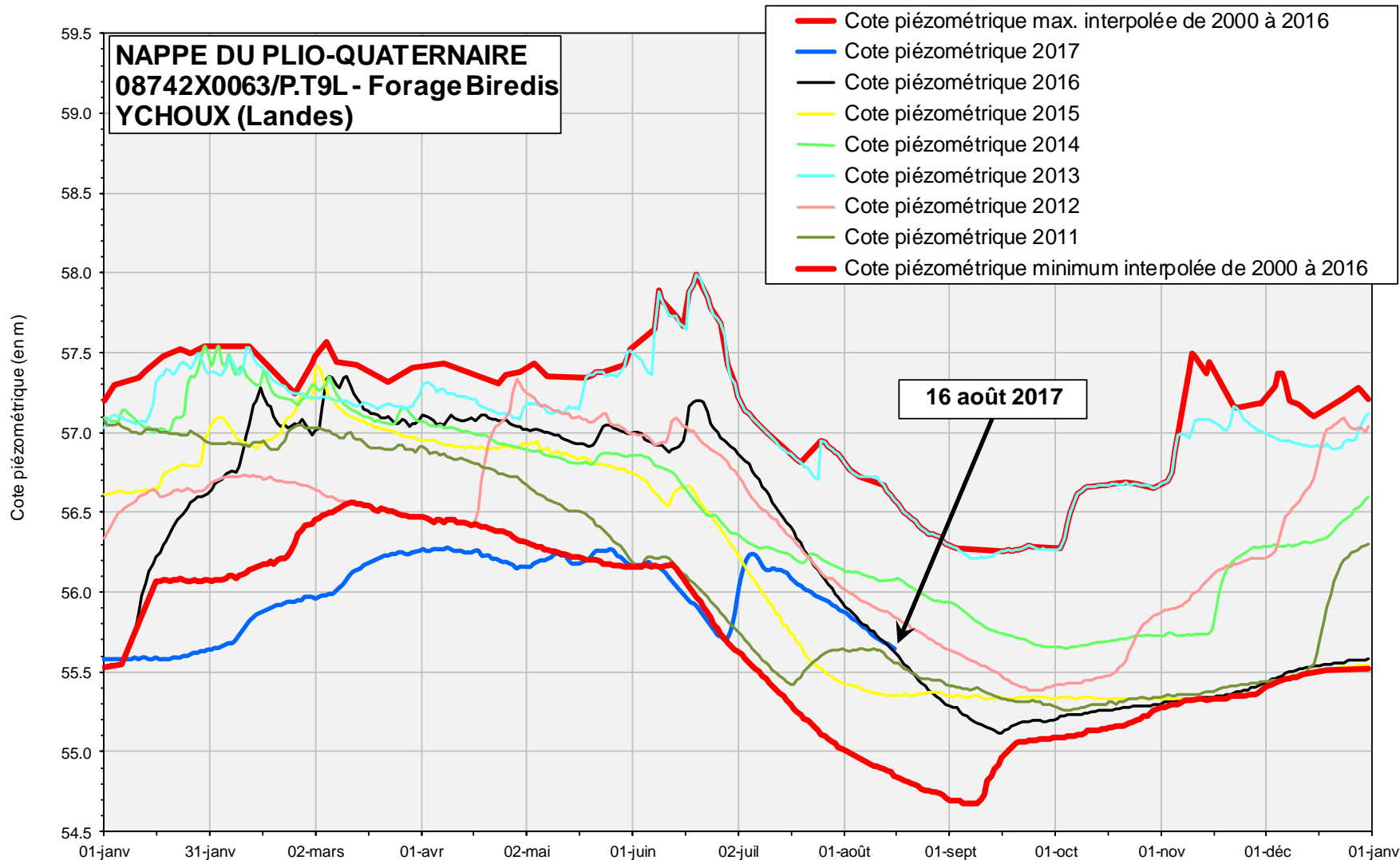


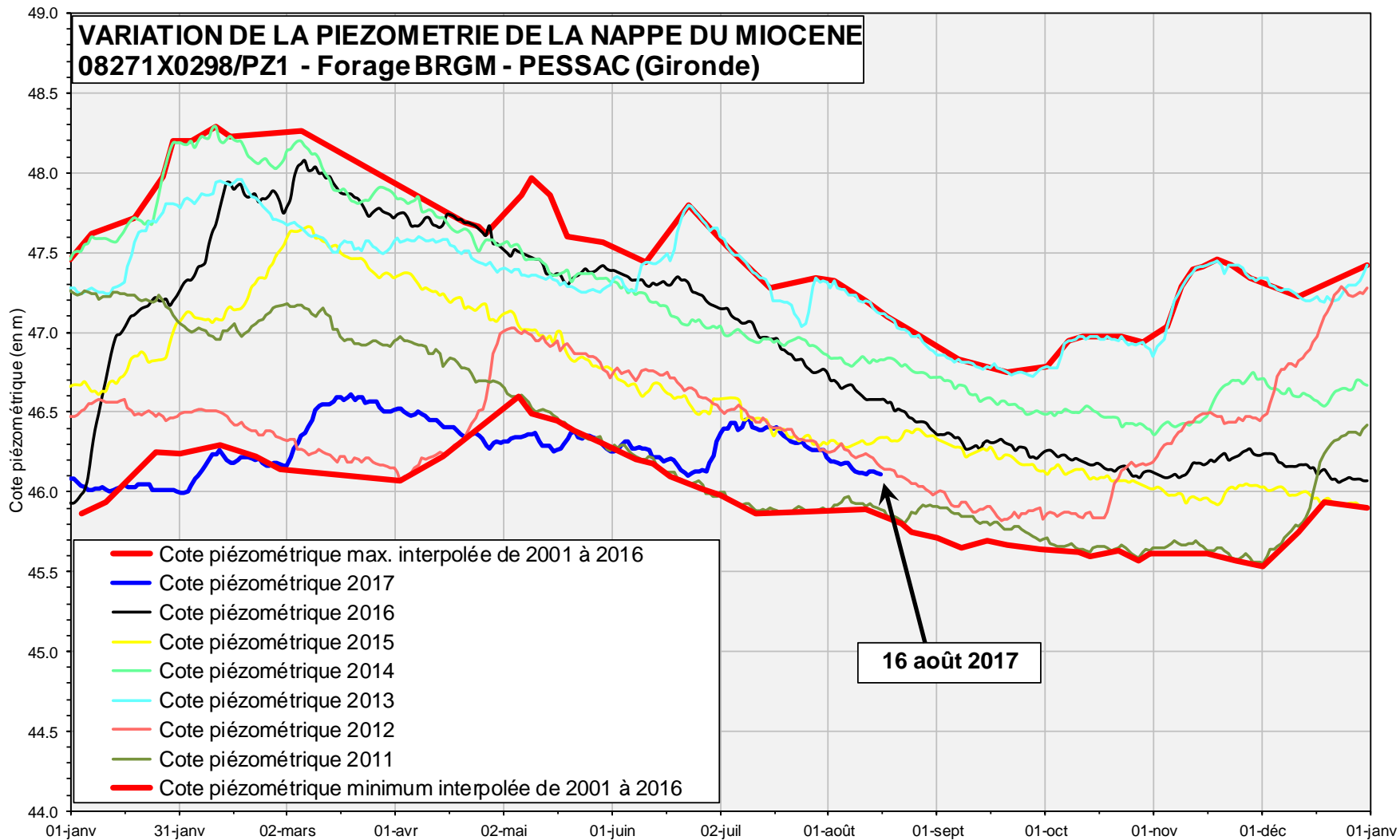




NAPPE DU PLIO-QUATERNAIRE 08746X0031/P22 - Forage Malet - YCHOUX (Landes)





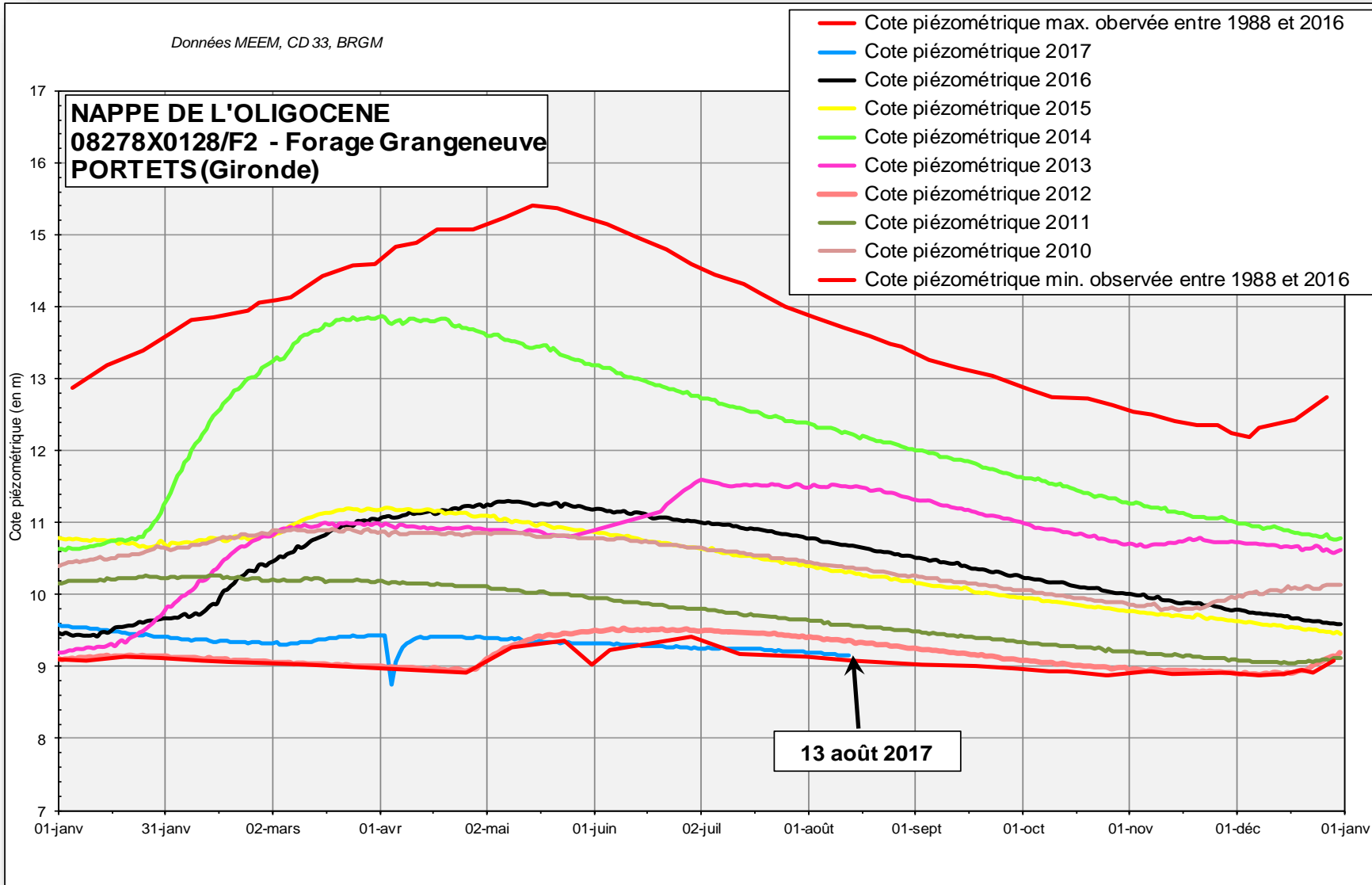


Nappe captive

→ 08278X0128/F2 – Grangeneuve – PORTETS
OLIGOCÈNE

Données MEEM, CD 33, BRGM

**NAPPE DE L'OLIGOCENE
08278X0128/F2 - Forage Grangeneuve
PORTETS (Gironde)**



Département de la Gironde

Evolution de la piézométrie entre le 1^{er} et le 16 août 2017

	Niveau piézométrique en hausse
	Niveau piézométrique stable
	Niveau piézométrique en baisse
	Niveau piézométrique très haut / moy. 10 ans
	Niveau piézométrique plus haut / moy. 10 ans
	Niveau piézométrique = moy. 10 ans
	Niveau piézométrique plus bas / moy. 10 ans
	Niveau piézométrique très bas / moy. 10 ans

