



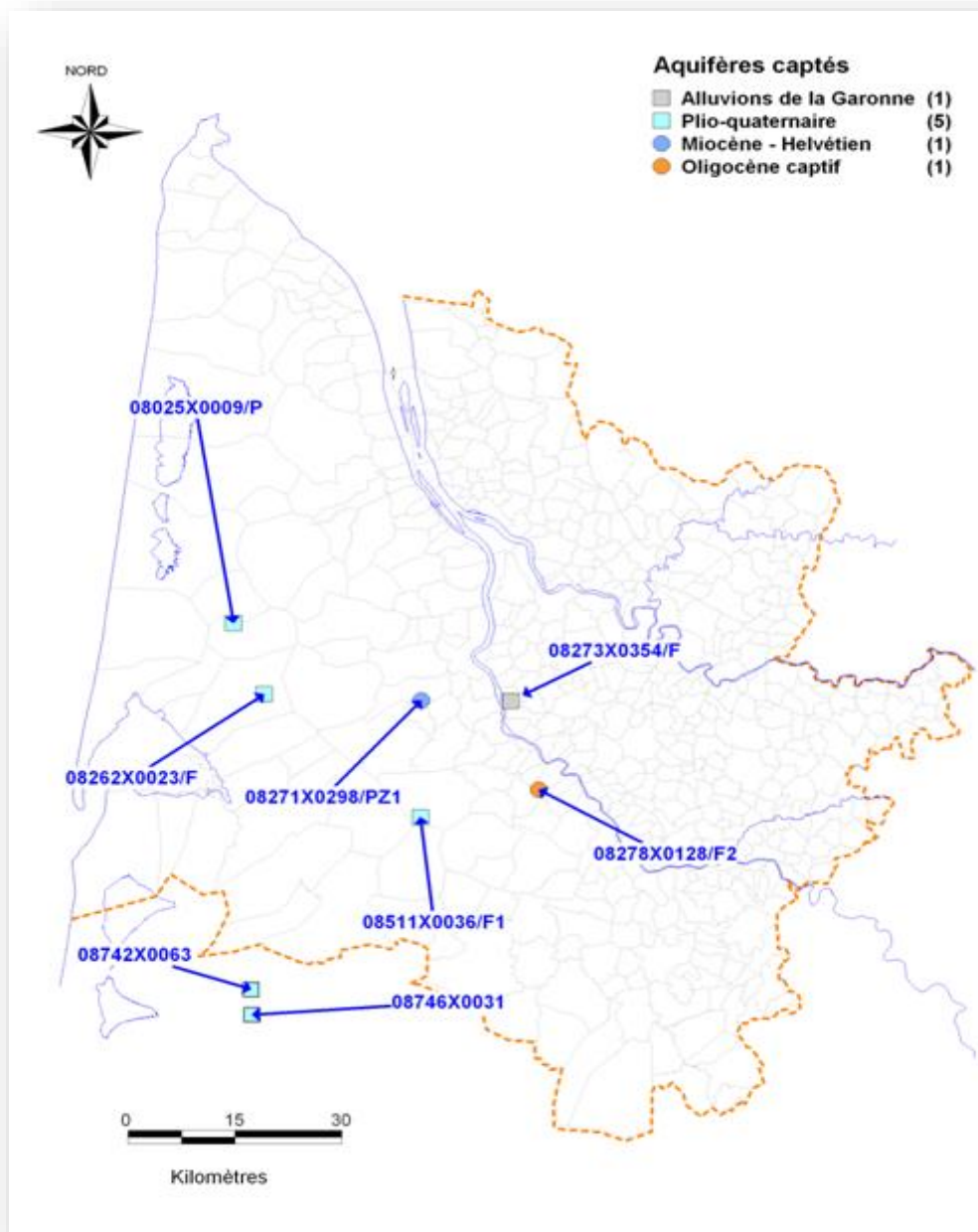
# **Cellule de gestion et de préservation de la ressource en eau dans le département de la Gironde**

**16 mai 2018**

**Piézométrie des 8 ouvrages  
d'observation retenus**

# Carte d'implantation des 8 ouvrages d'observation retenus

## Département de la Gironde

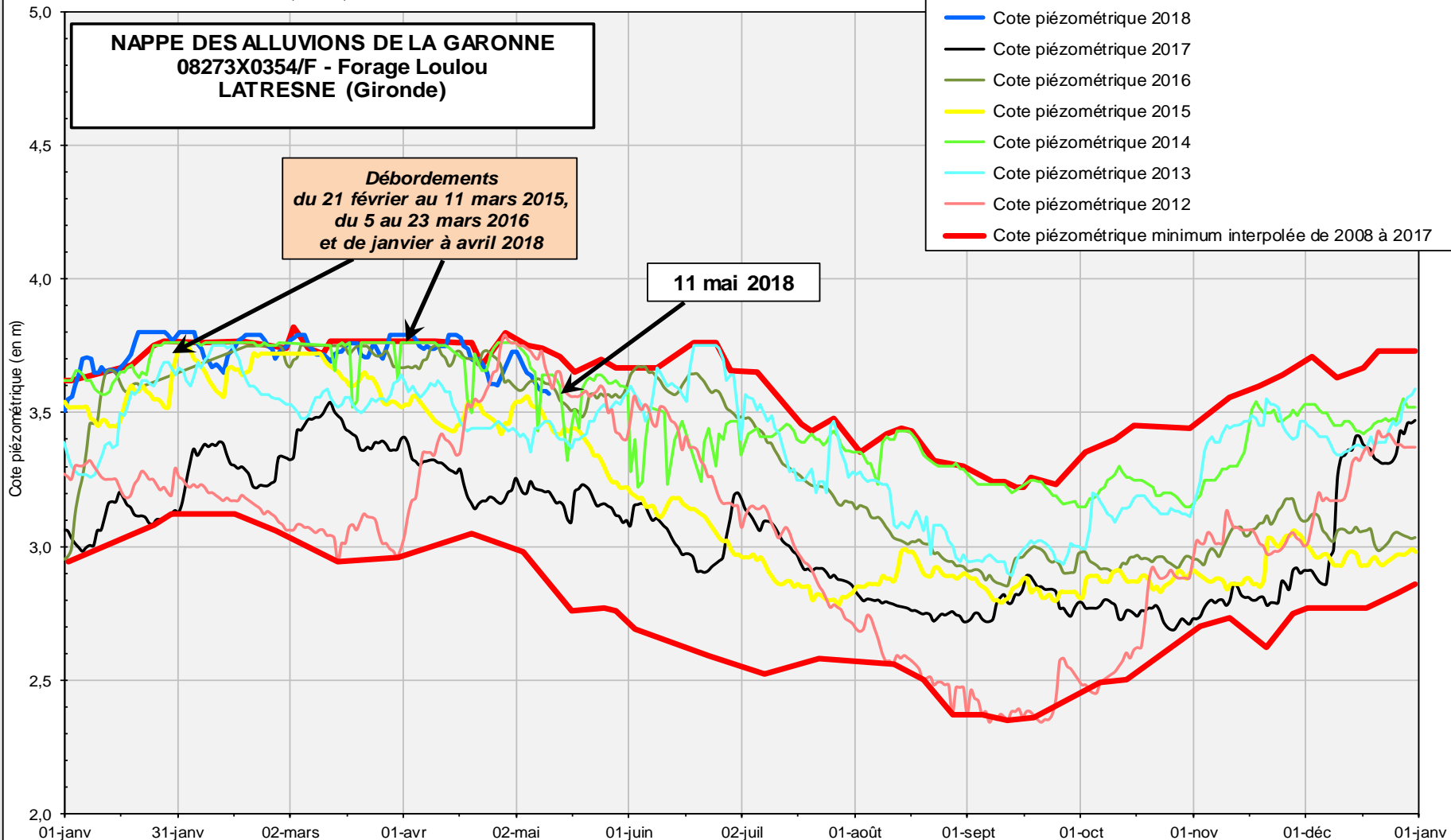


**NAPPE DES ALLUVIONS DE LA GARONNE  
08273X0354/F - Forage Loulou  
LATRESNE (Gironde)**

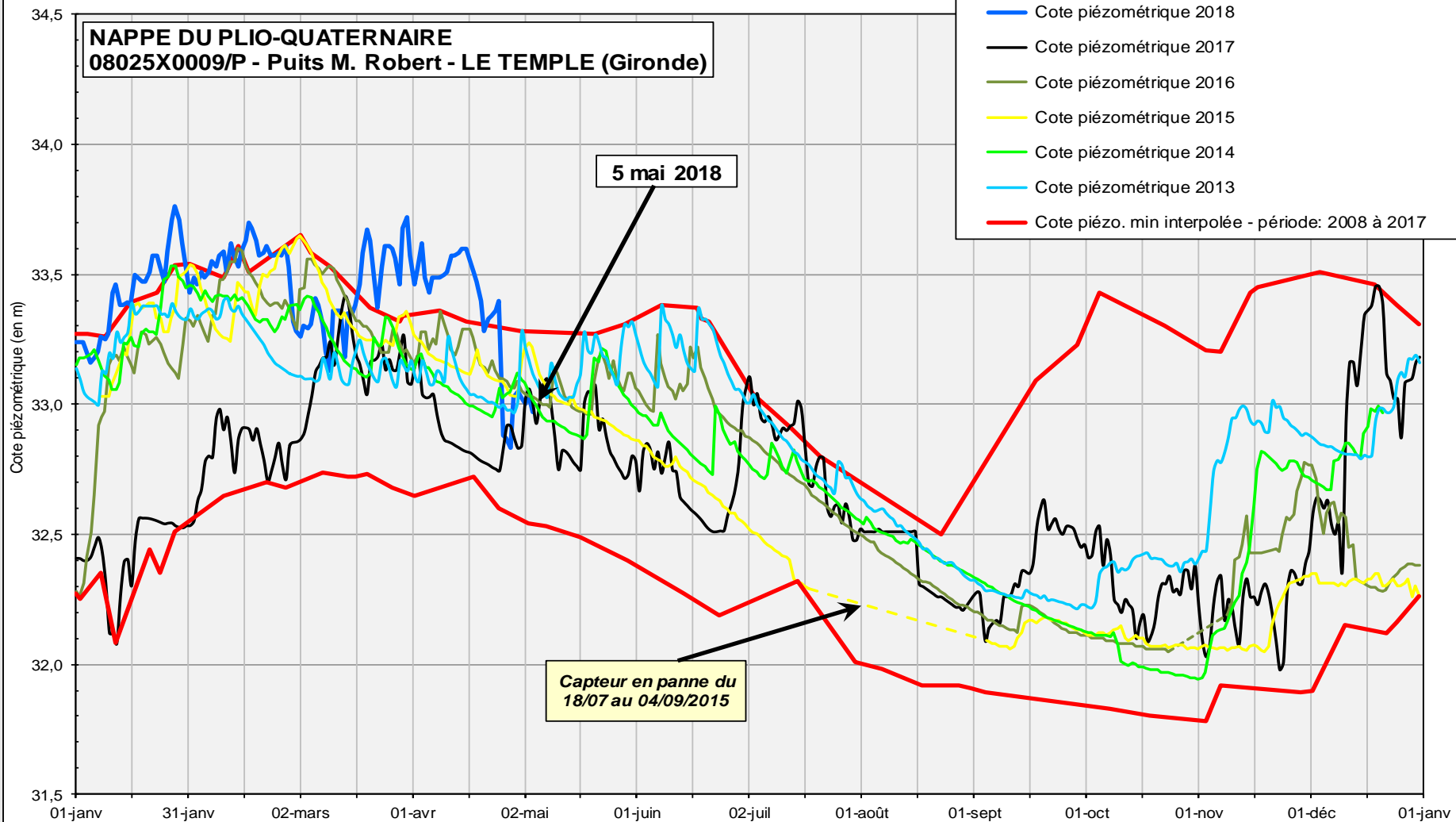
**Débordements  
du 21 février au 11 mars 2015,  
du 5 au 23 mars 2016  
et de janvier à avril 2018**

**11 mai 2018**

- Cote piézométrique max. interpolée de 2008 à 2017
- Cote piézométrique 2018
- Cote piézométrique 2017
- Cote piézométrique 2016
- Cote piézométrique 2015
- Cote piézométrique 2014
- Cote piézométrique 2013
- Cote piézométrique 2012
- Cote piézométrique minimum interpolée de 2008 à 2017

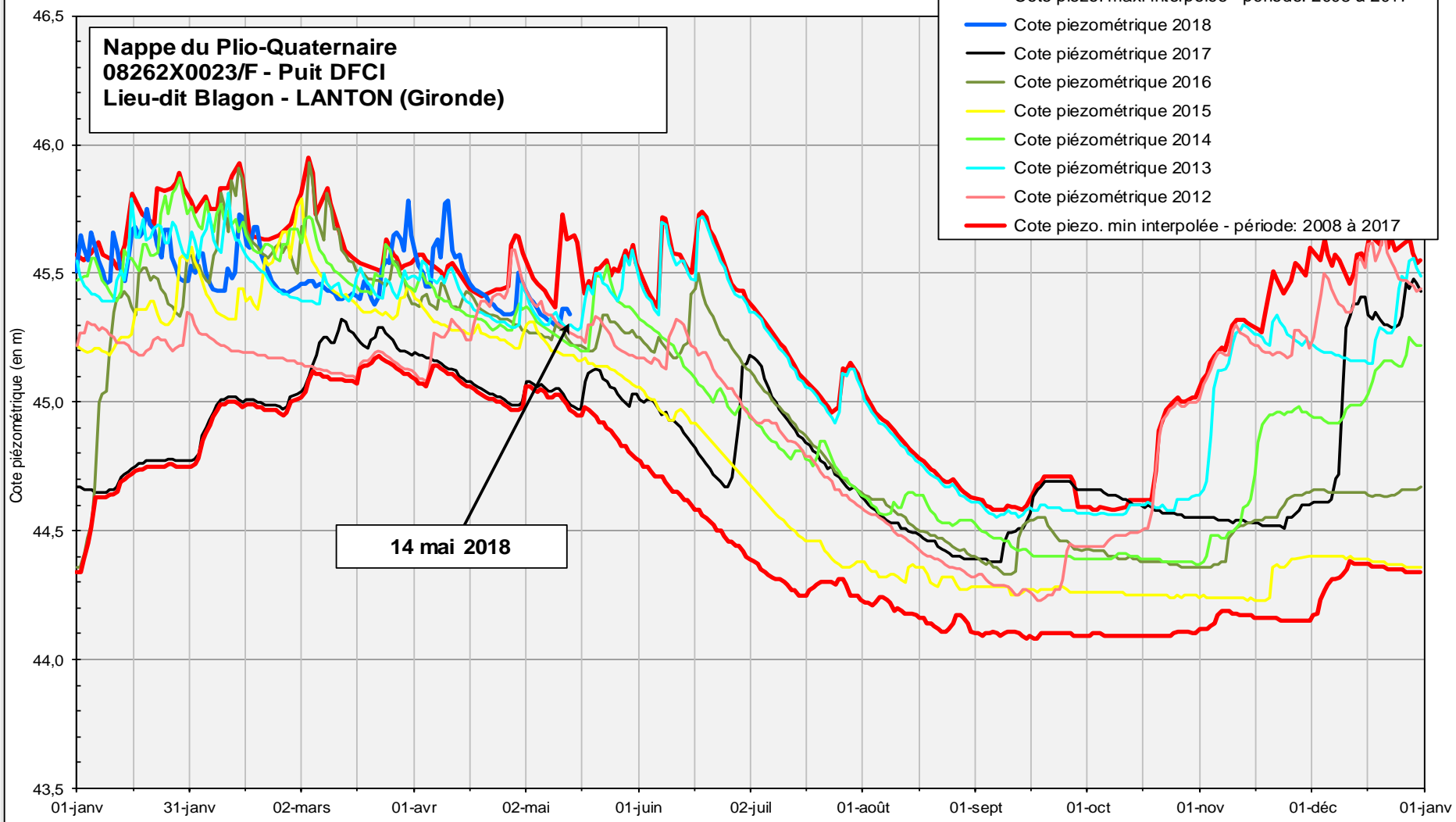


**NAPPE DU PLIO-QUATERNAIRE  
08025X0009/P - Puits M. Robert - LE TEMPLE (Gironde)**

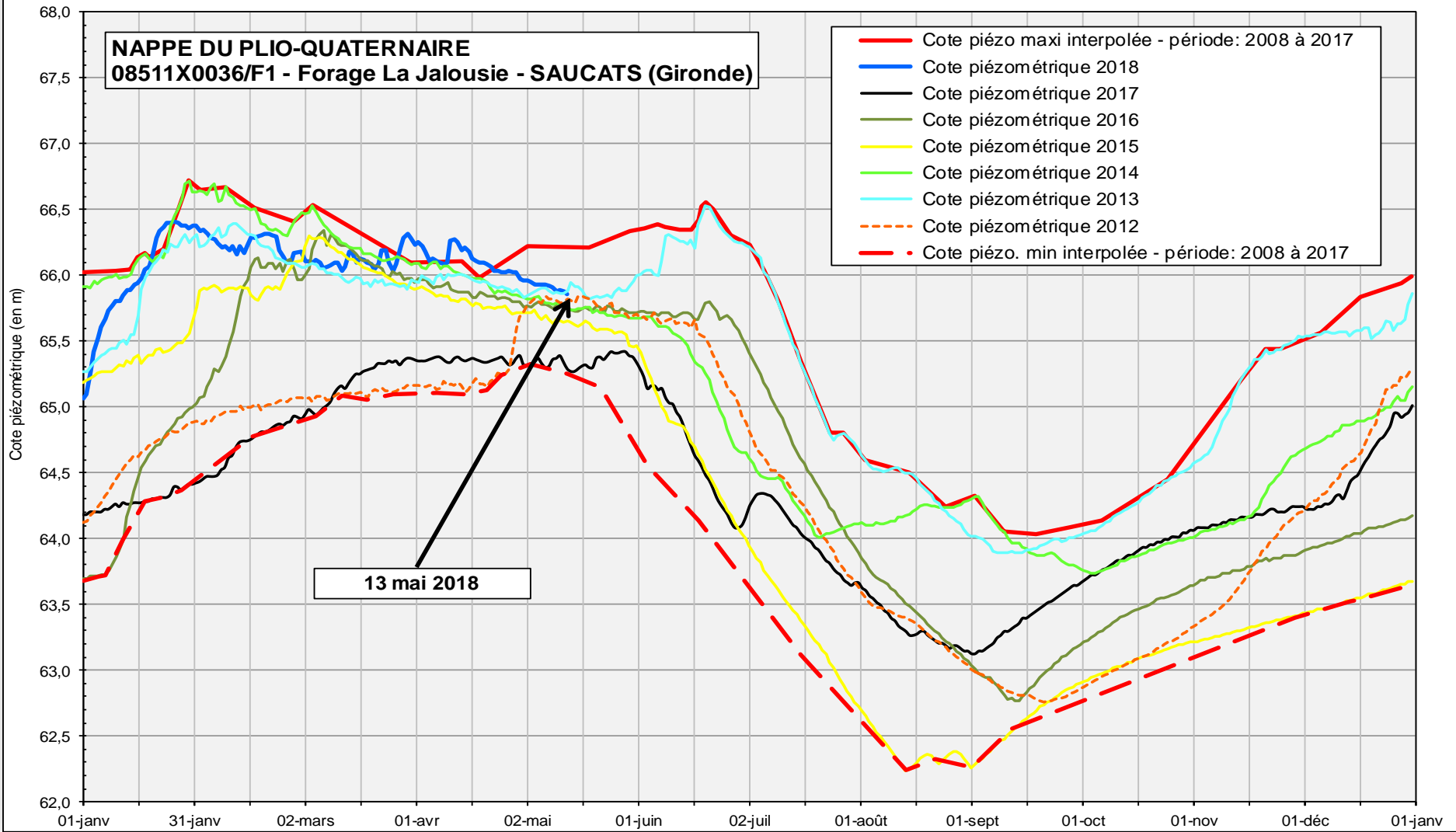


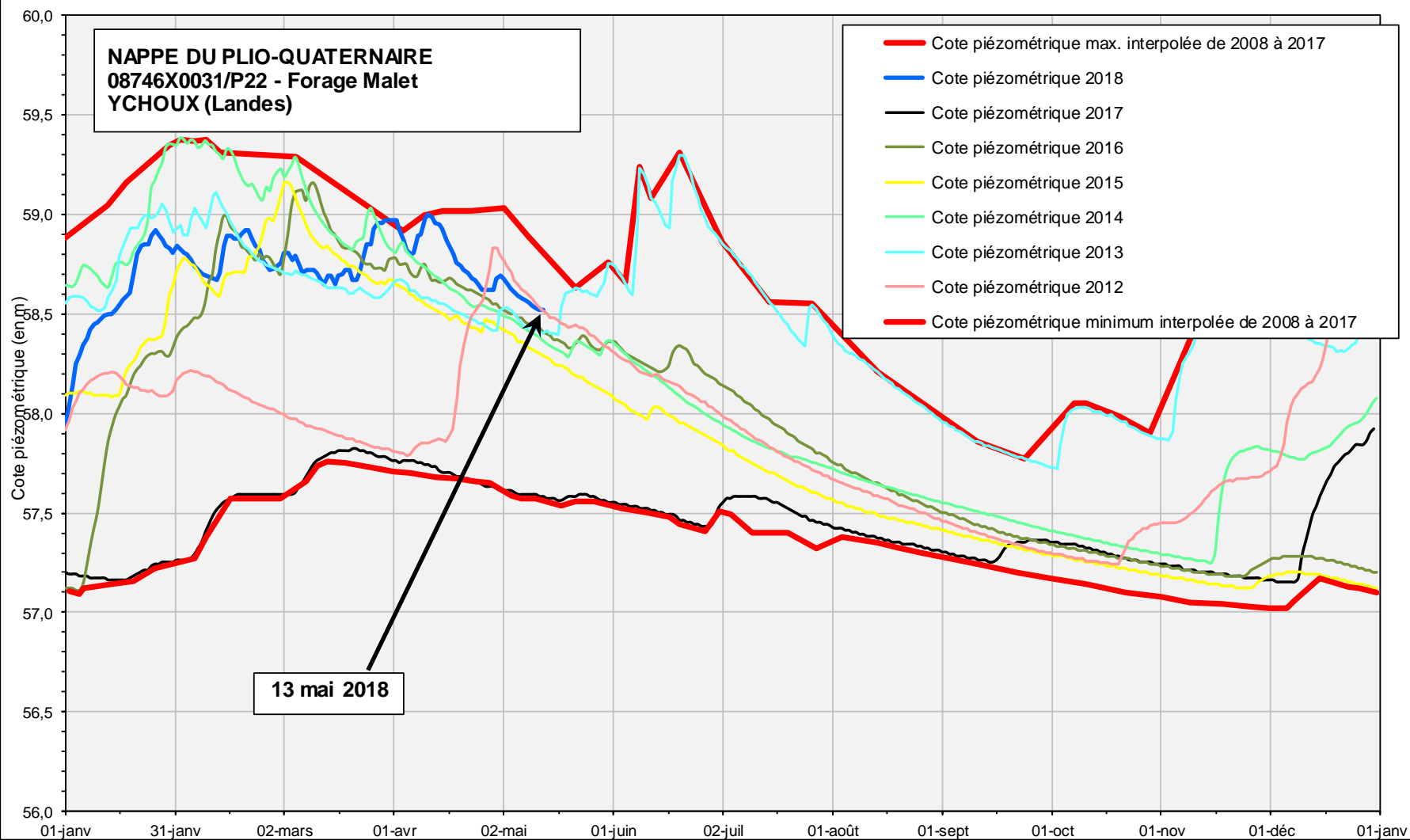
**Nappe du Plio-Quaternaire  
08262X0023/F - Puits DFCI  
Lieu-dit Blagon - LANTON (Gironde)**

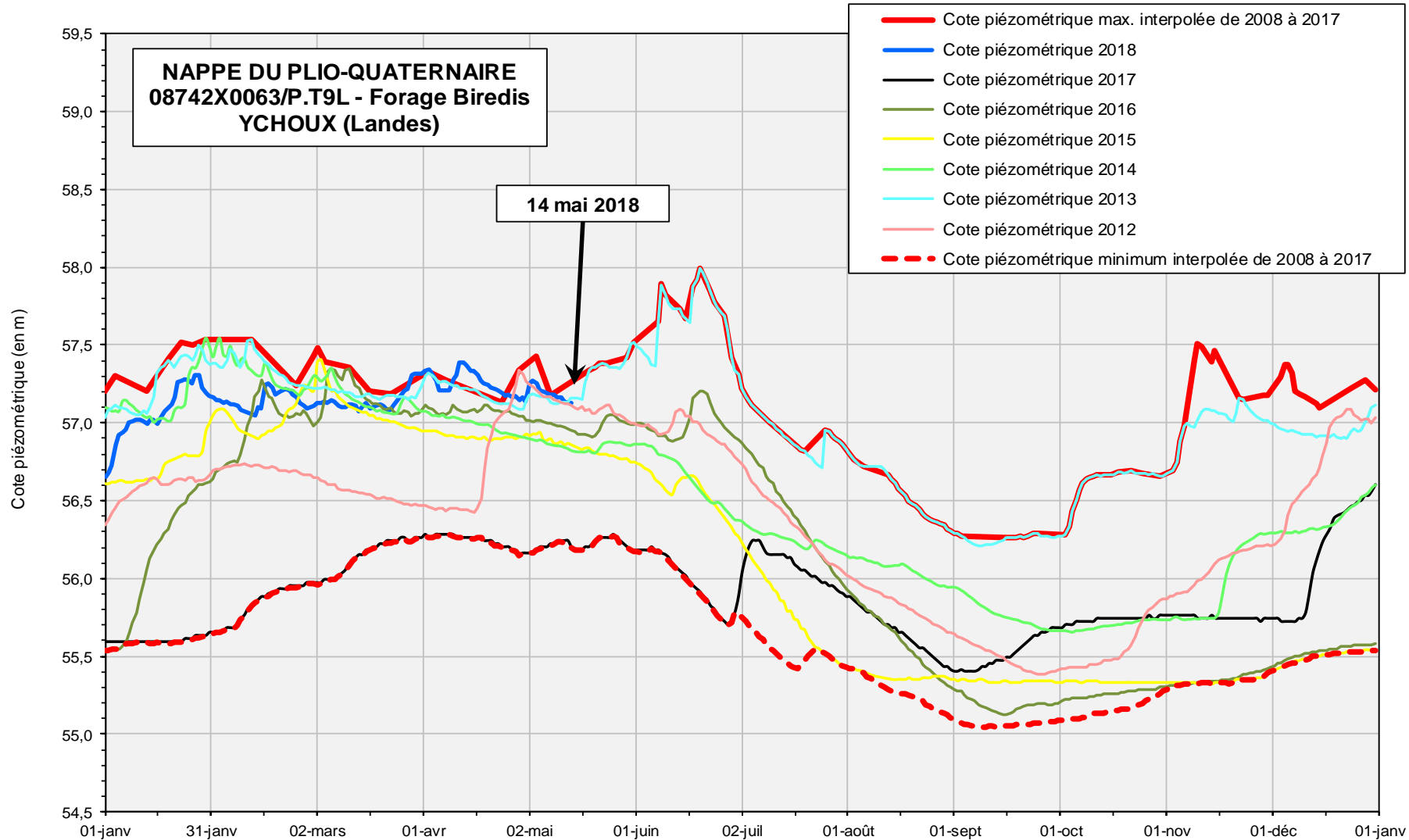
- Cote piezo. maxi interpolée - période: 2008 à 2017
- Cote piézométrique 2018
- Cote piézométrique 2017
- Cote piézométrique 2016
- Cote piézométrique 2015
- Cote piézométrique 2014
- Cote piézométrique 2013
- Cote piézométrique 2012
- Cote piezo. min interpolée - période: 2008 à 2017



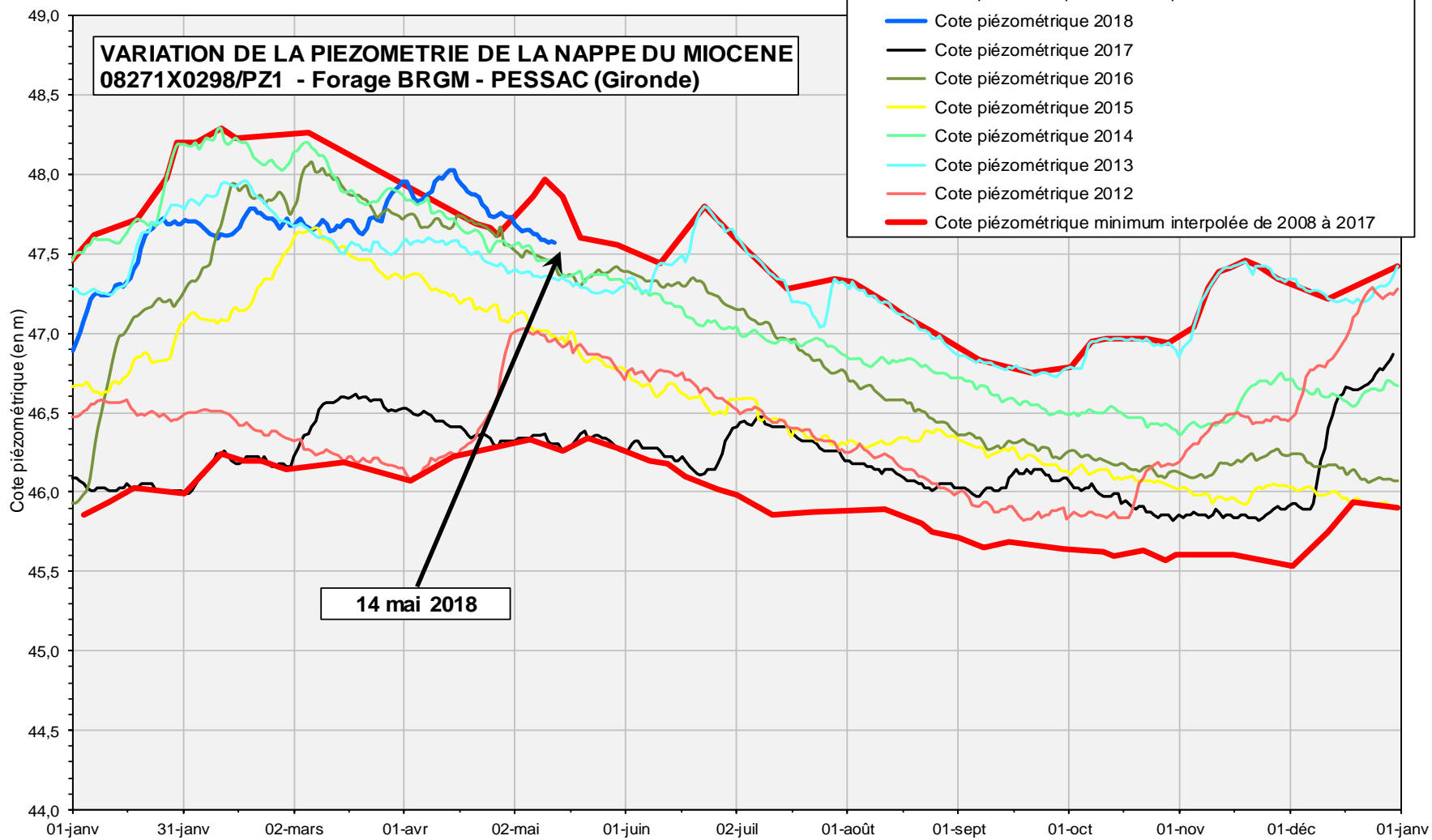
14 mai 2018











# Nappe captive

→ 08278X0128/F2 – Grangeneuve – PORTETS  
***OLIGOCÈNE***

**Nappe de l'Oligocène  
08278X0128/F2 - Forage Grangeneuve  
PORTETS (Gironde)**

14 mai 2018

- Cote piézométrique max. observée entre 2008 et 2017
- Cote piézométrique 2018
- Cote piézométrique 2017
- Cote piézométrique 2016
- Cote piézométrique 2015
- Cote piézométrique 2014
- Cote piézométrique 2013
- Cote piézométrique 2012
- Cote piézométrique 2011
- Cote piézométrique min. observée entre 2008 et 2017

