

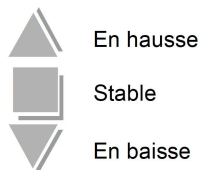
Méthodologie :

Cette carte présente les indicateurs globaux traduisant les fluctuations moyennes des nappes. Ces derniers sont intégrateurs d'indicateurs ponctuels correspondant à des points de surveillance du niveau des nappes (piézomètres).

L'évolution récente traduit la variation du niveau d'eau du mois échu par rapport aux 2 mois précédents (stable, à la hausse ou à la baisse).

L'indicateur du niveau des nappes traduit quant à lui l'écart à la moyenne de la chronique du mois courant. Il est réparti en sept classes, du niveau le plus bas (en rouge), au niveau le plus haut (en bleu foncé).

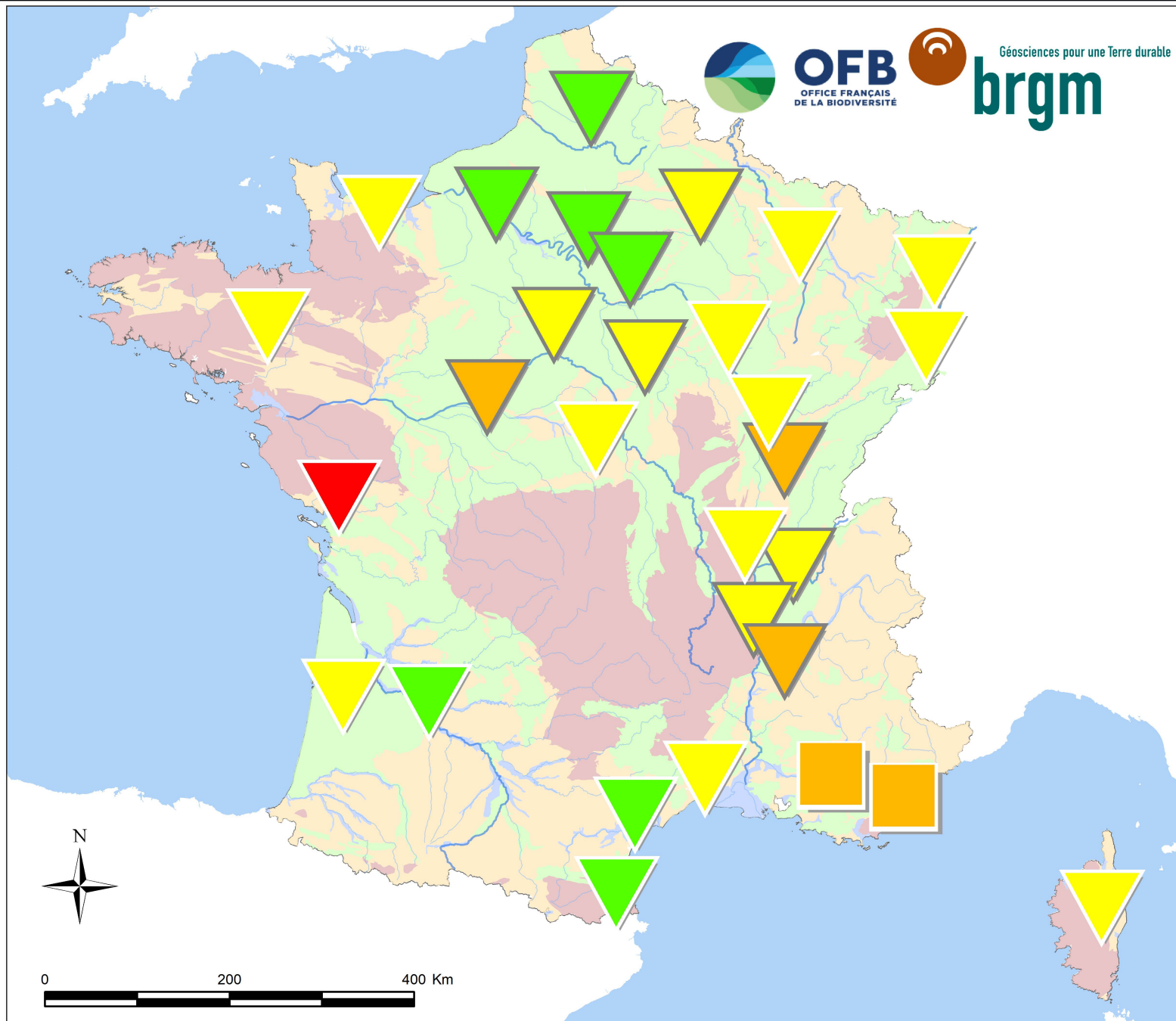
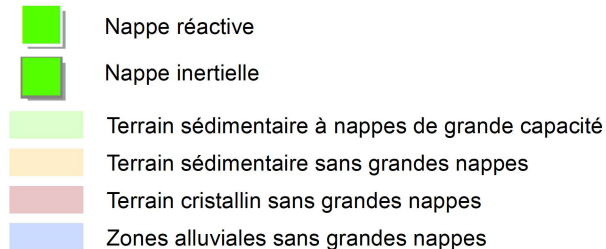
Evolution récente des niveaux :



Niveau des nappes :



Type d'aquifère :



OFB
OFFICE FRANÇAIS
DE LA BIODIVERSITÉ



Géosciences pour une Terre durable
brgm