BD LISA

Base de donnée des Limites des Systèmes Aquifères en Aquitaine

Niveau 1 (national)

14/09/2012

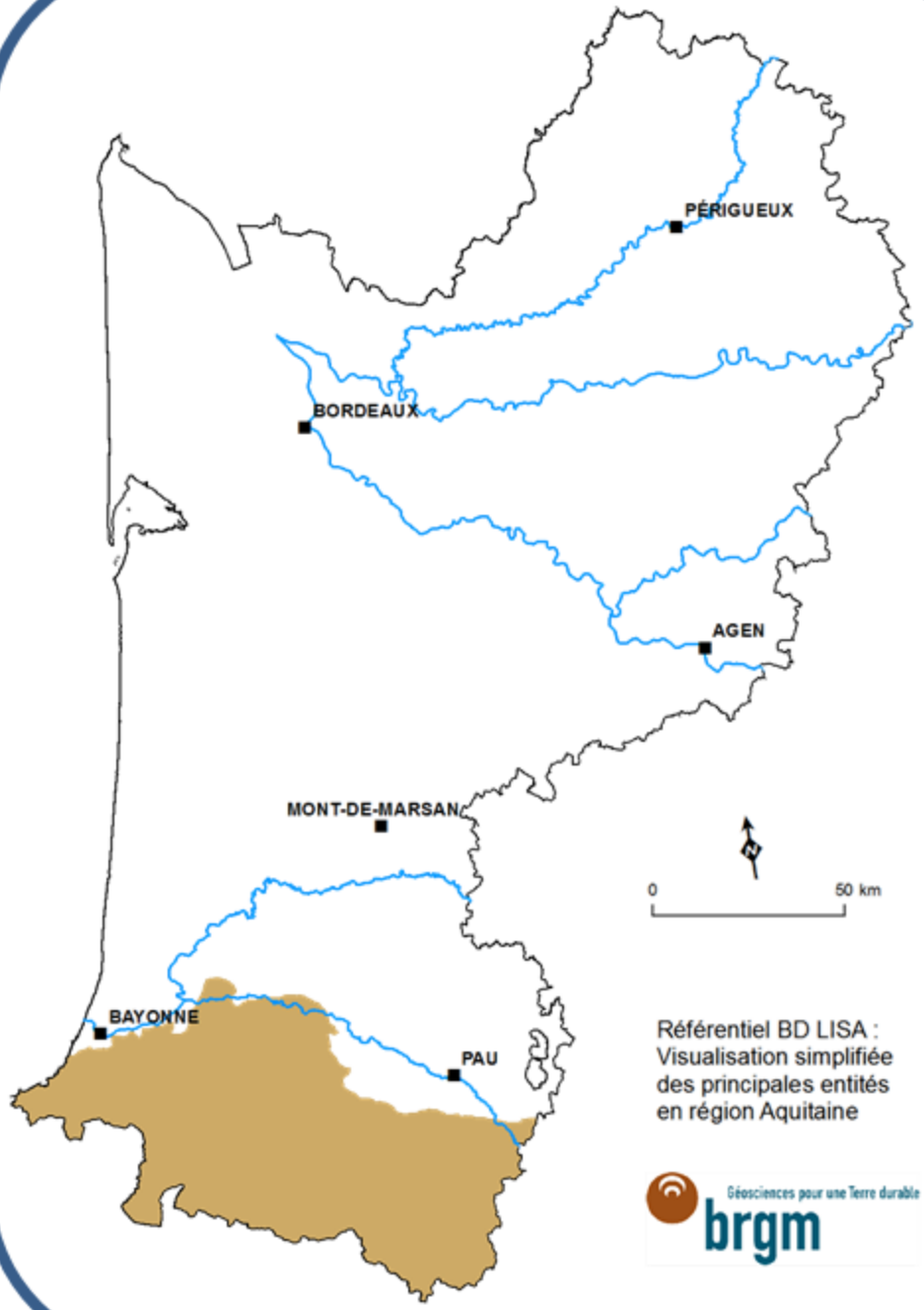

400 = Intensément plissé

370 = Socle

400 = Intensément plissé

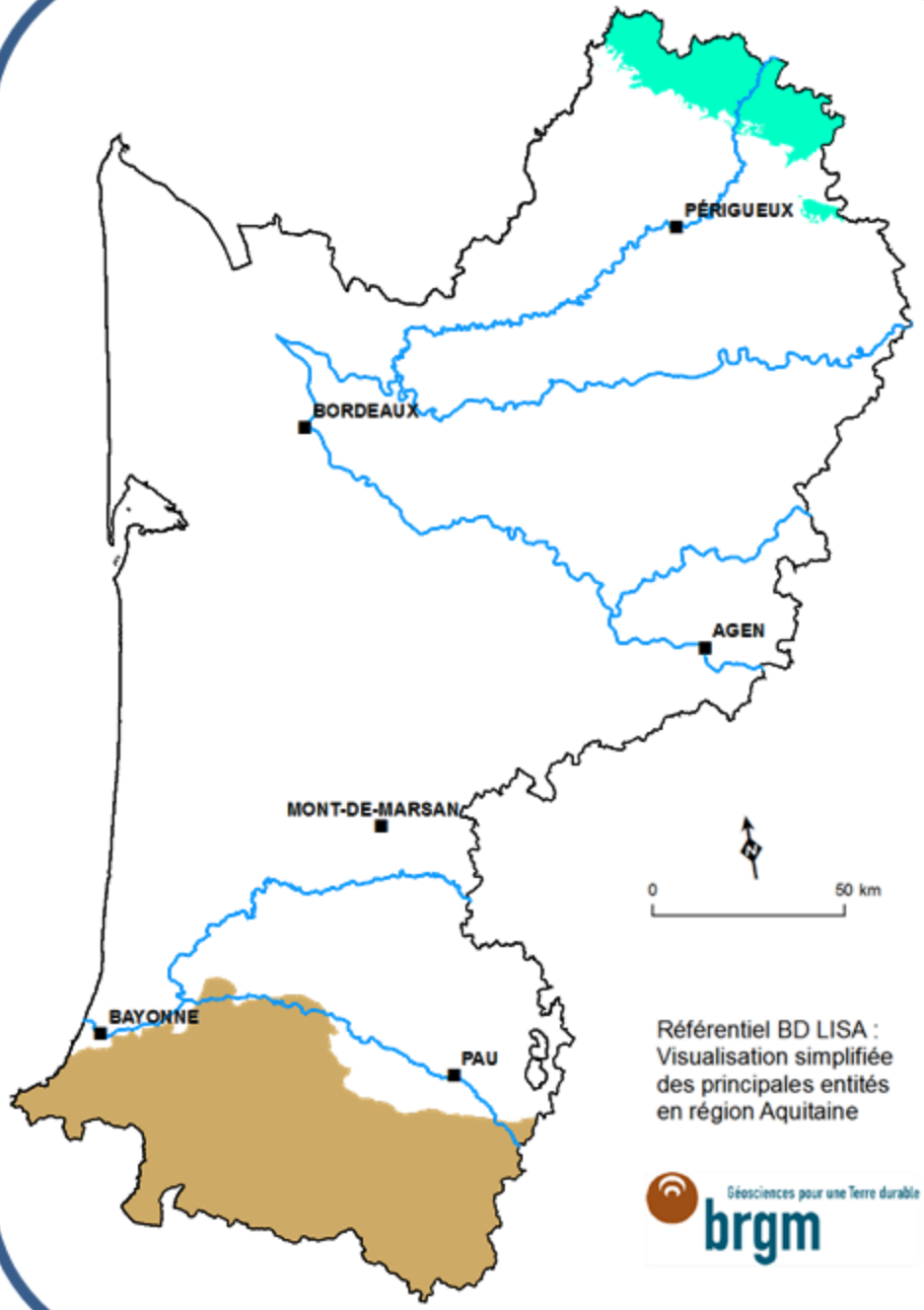

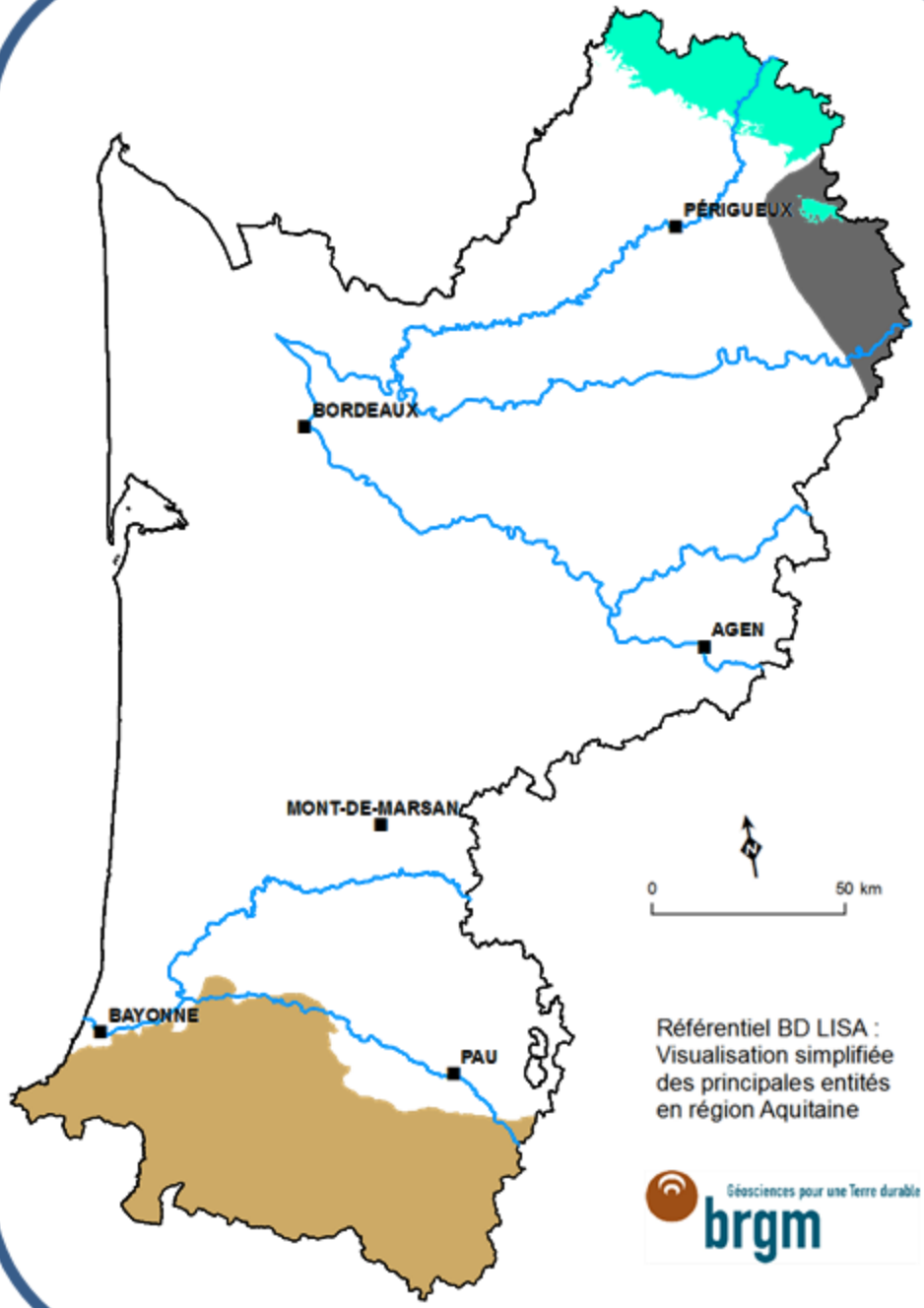

368 = Eponte - Paléozoïque inférieur

370 = Socle

400 = Intensément plissé

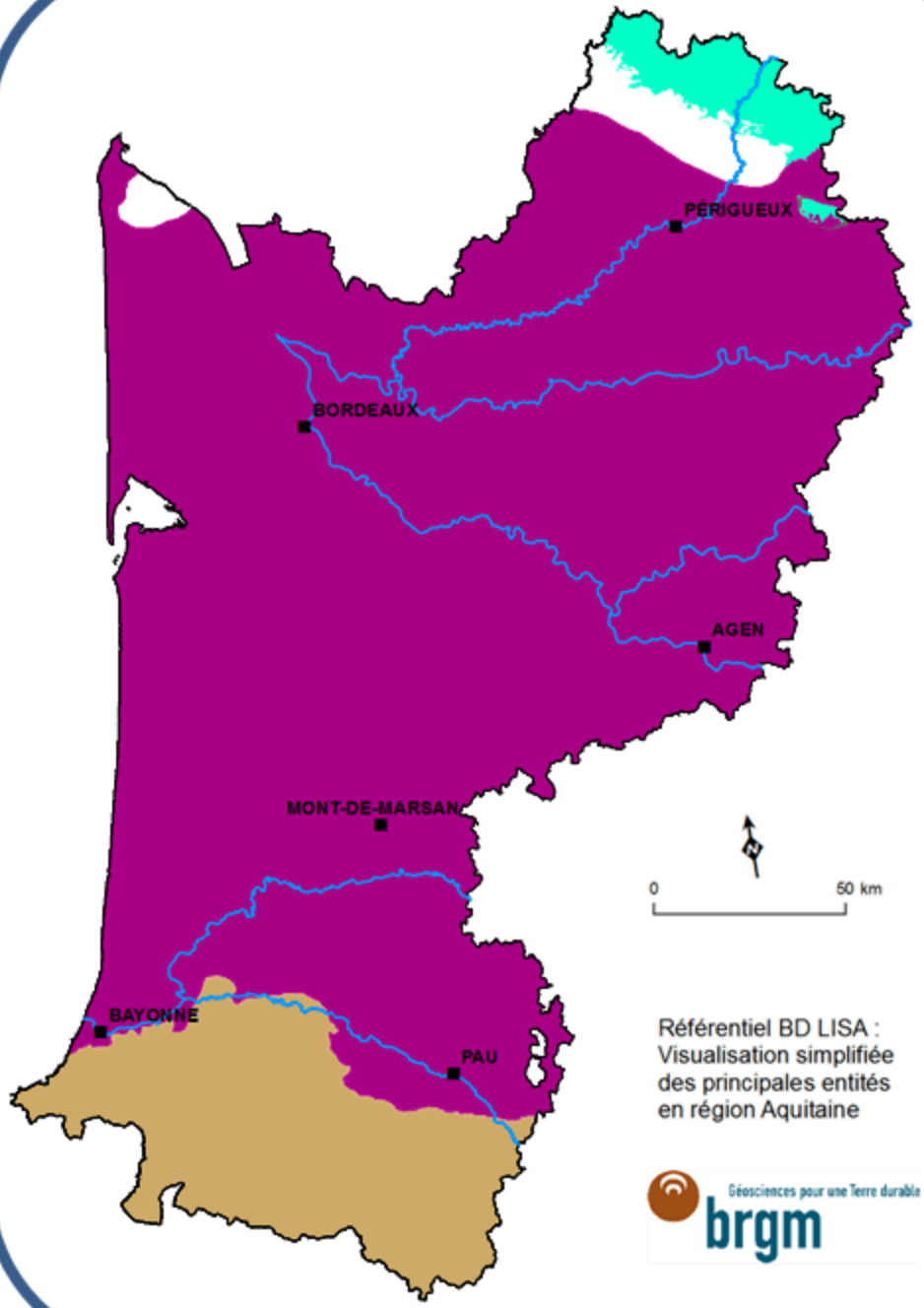

366 = Aquifère - Permo-Trias

368 = Eponte - Paléozoïque inférieur

370 = Socle

400 = Intensément plissé

364 = Eponte - Trias

366 = Aquifère - Permo-Trias

368 = Eponte - Paléozoïque inférieur

370 = Socle

400 = Intensément plissé

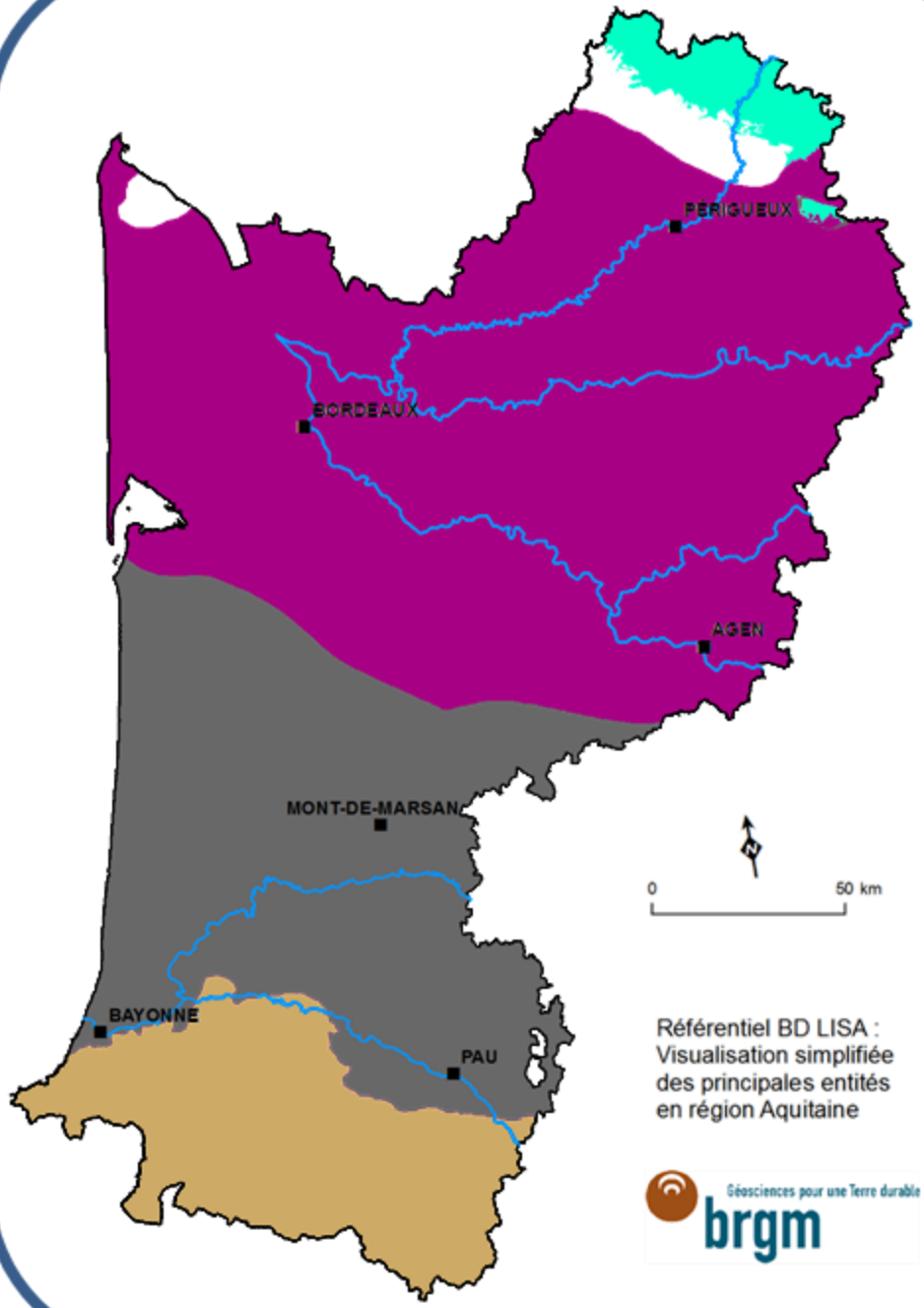

362 = Aquifère - Jurassique inférieur

364 = Eponte - Trias

366 = Aquifère - Permo-Trias

368 = Eponte - Paléozoïque inférieur

370 = Socle

400 = Intensément plissé

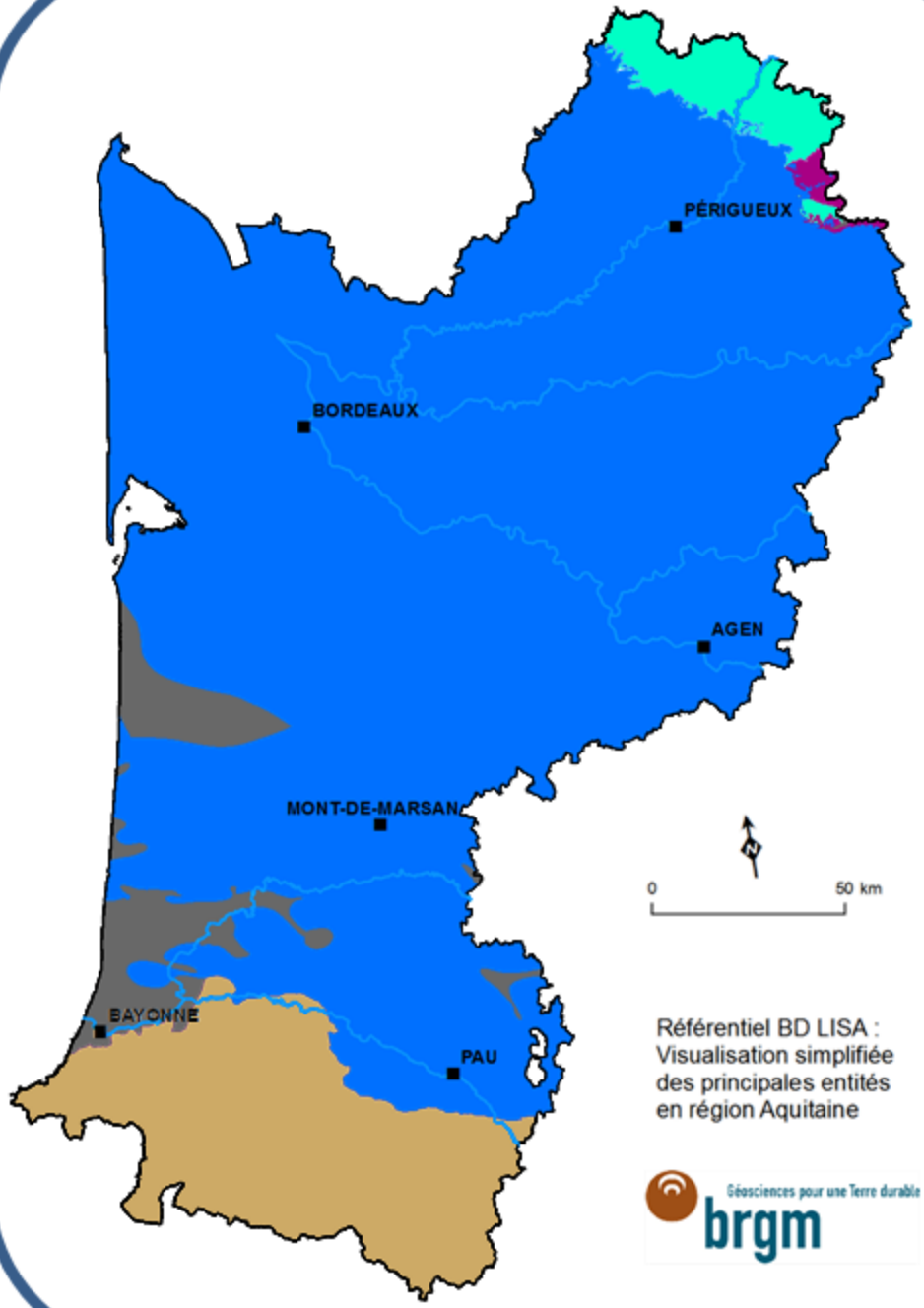

Référentiel BD LISA : Visualisation simplifiée des principales entités en région Aquitaine

Géosciences pour une Terre durable
brgm

360 = Eponte - Jurassique inférieur
362 = Aquifère - Jurassique inférieur
364 = Eponte - Trias
366 = Aquifère - Permo-Trias
368 = Eponte - Paléozoïque inférieur
370 = Socle
400 = Intensément plissé

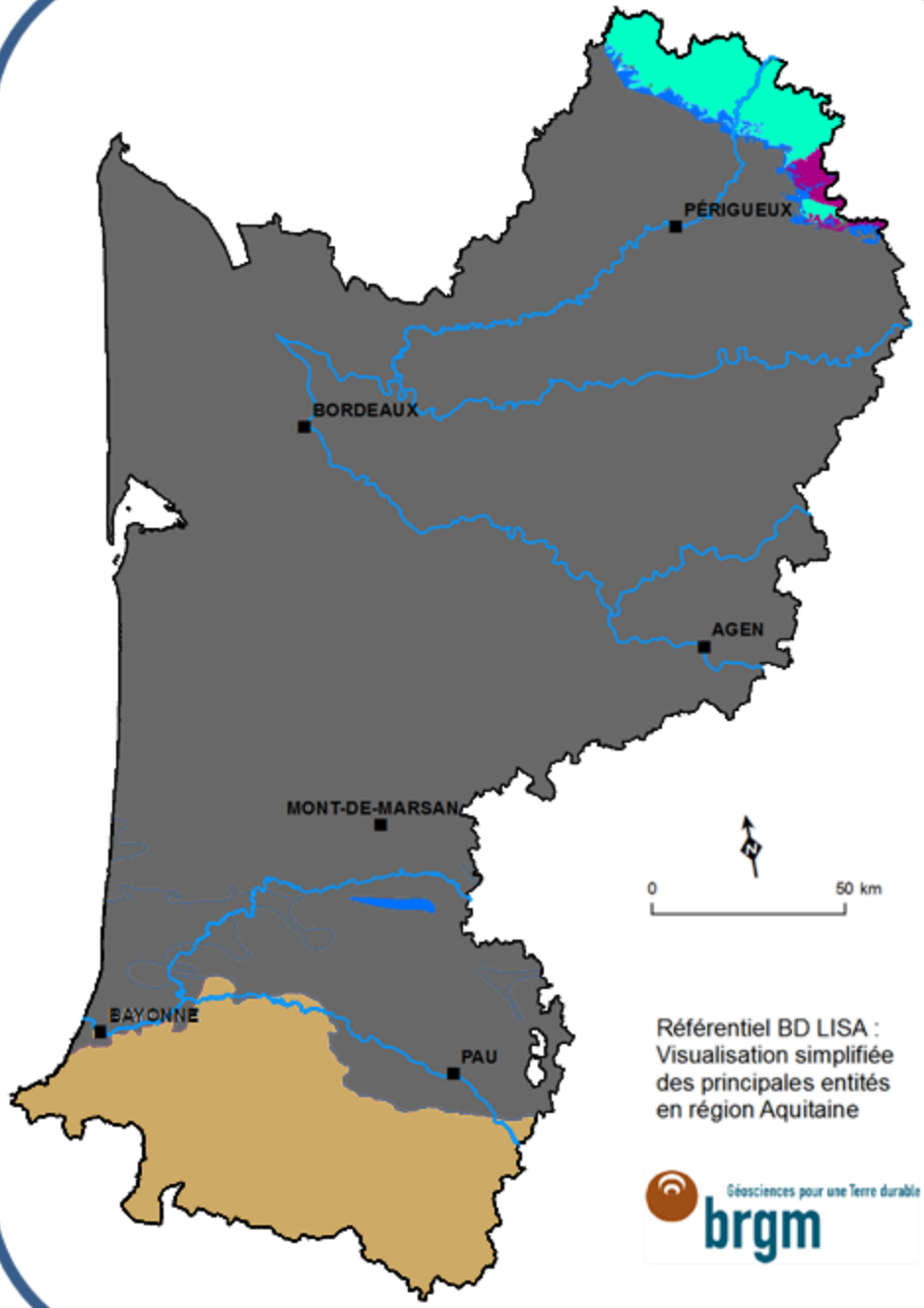

Référentiel BD LISA :
Visualisation simplifiée
des principales entités
en région Aquitaine

Géosciences pour une Terre durable
brgm

358 = Aquifère - Jurassique moyen
360 = Eponte - Jurassique inférieur
362 = Aquifère - Jurassique inférieur
364 = Eponte - Trias
366 = Aquifère - Permo-Trias
368 = Eponte - Paléozoïque inférieur

370 = Socle

400 = Intensément plissé

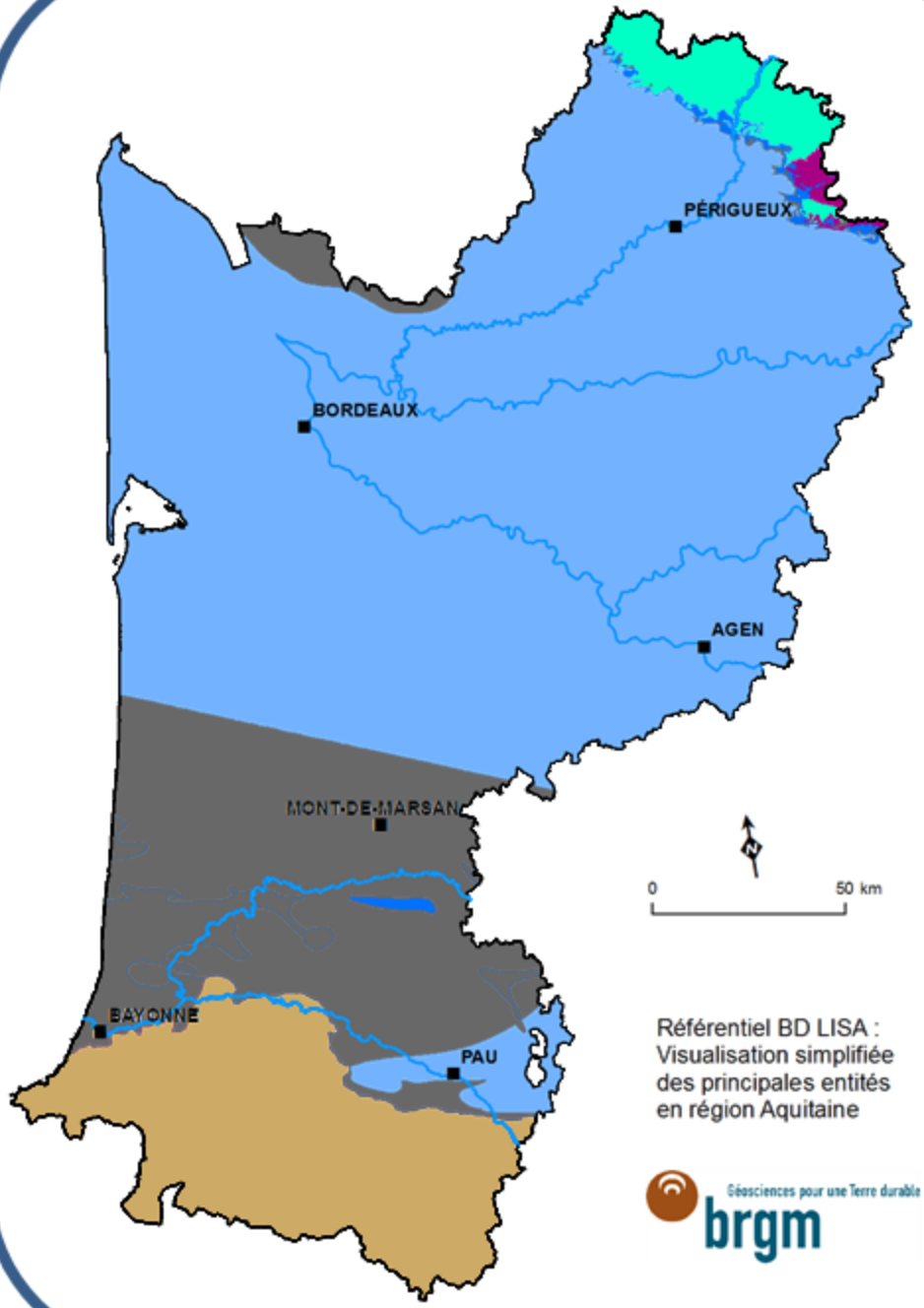

Référentiel BD LISA :
Visualisation simplifiée
des principales entités
en région Aquitaine

Géosciences pour une Terre durable
brgm

356 = Eponte - Jurassique moyen
358 = Aquifère - Jurassique moyen
360 = Eponte - Jurassique inférieur
362 = Aquifère - Jurassique inférieur
364 = Eponte - Trias
366 = Aquifère - Permo-Trias
368 = Eponte - Paléozoïque inférieur

370 = Socle

400 = Intensément plissé

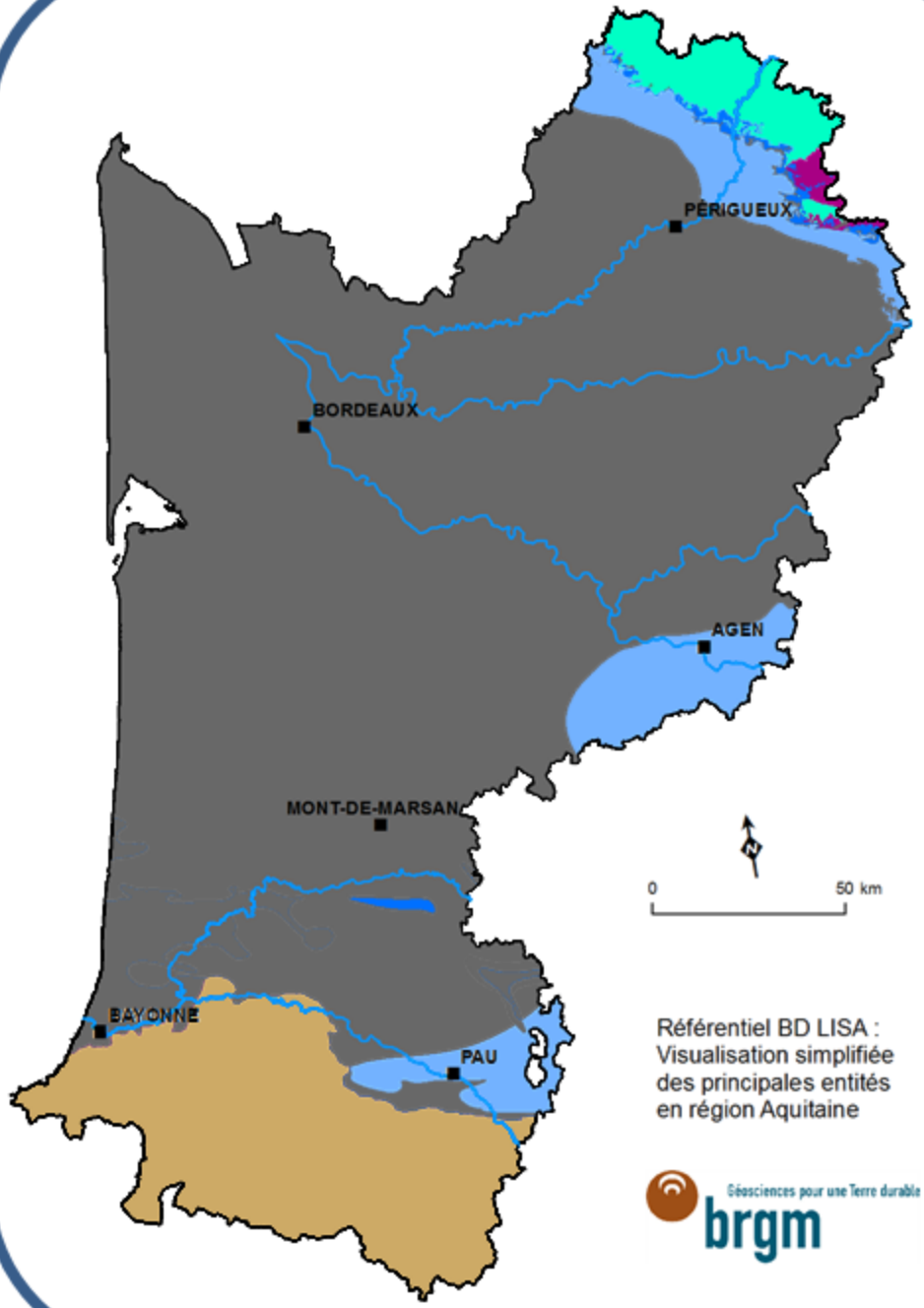

Référentiel BD LISA :
Visualisation simplifiée
des principales entités
en région Aquitaine

Géosciences pour une Terre durable
brgm

352 = Aquifère - Jurassique supérieur
356 = Eponte - Jurassique moyen
358 = Aquifère - Jurassique moyen
360 = Eponte - Jurassique inférieur
362 = Aquifère - Jurassique inférieur
364 = Eponte - Trias
366 = Aquifère - Permo-Trias
368 = Eponte - Paléozoïque inférieur

370 = Socle

400 = Intensément plissé

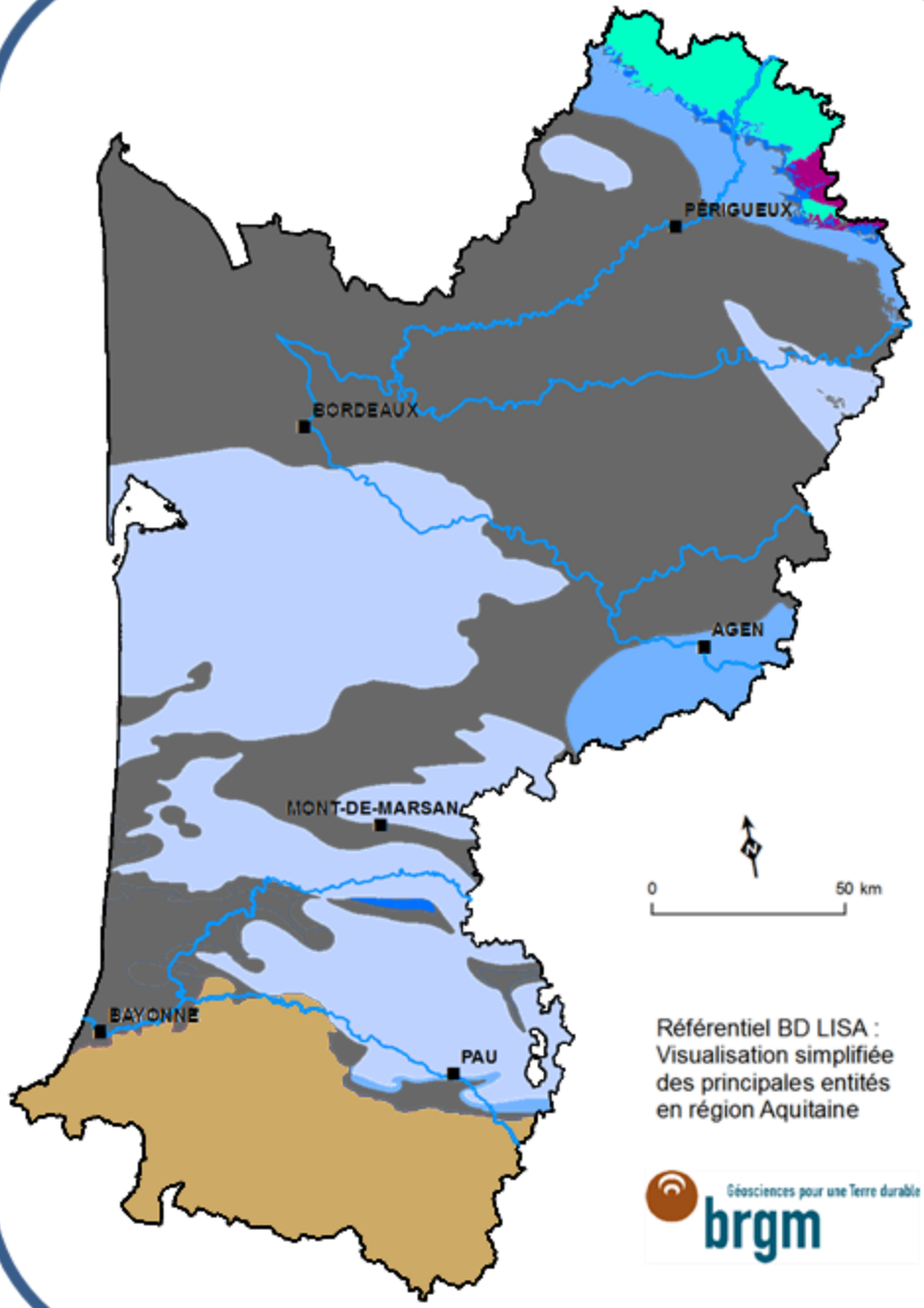

Référentiel BD LISA :
Visualisation simplifiée
des principales entités
en région Aquitaine

Géosciences pour une Terre durable
brgm

350 = Eponte - Crétacé inférieur
352 = Aquifère - Jurassique supérieur
356 = Eponte - Jurassique moyen
358 = Aquifère - Jurassique moyen
360 = Eponte - Jurassique inférieur
362 = Aquifère - Jurassique inférieur
364 = Eponte - Trias
366 = Aquifère - Permo-Trias
368 = Eponte - Paléozoïque inférieur

370 = Socle

400 = Intensément plissé

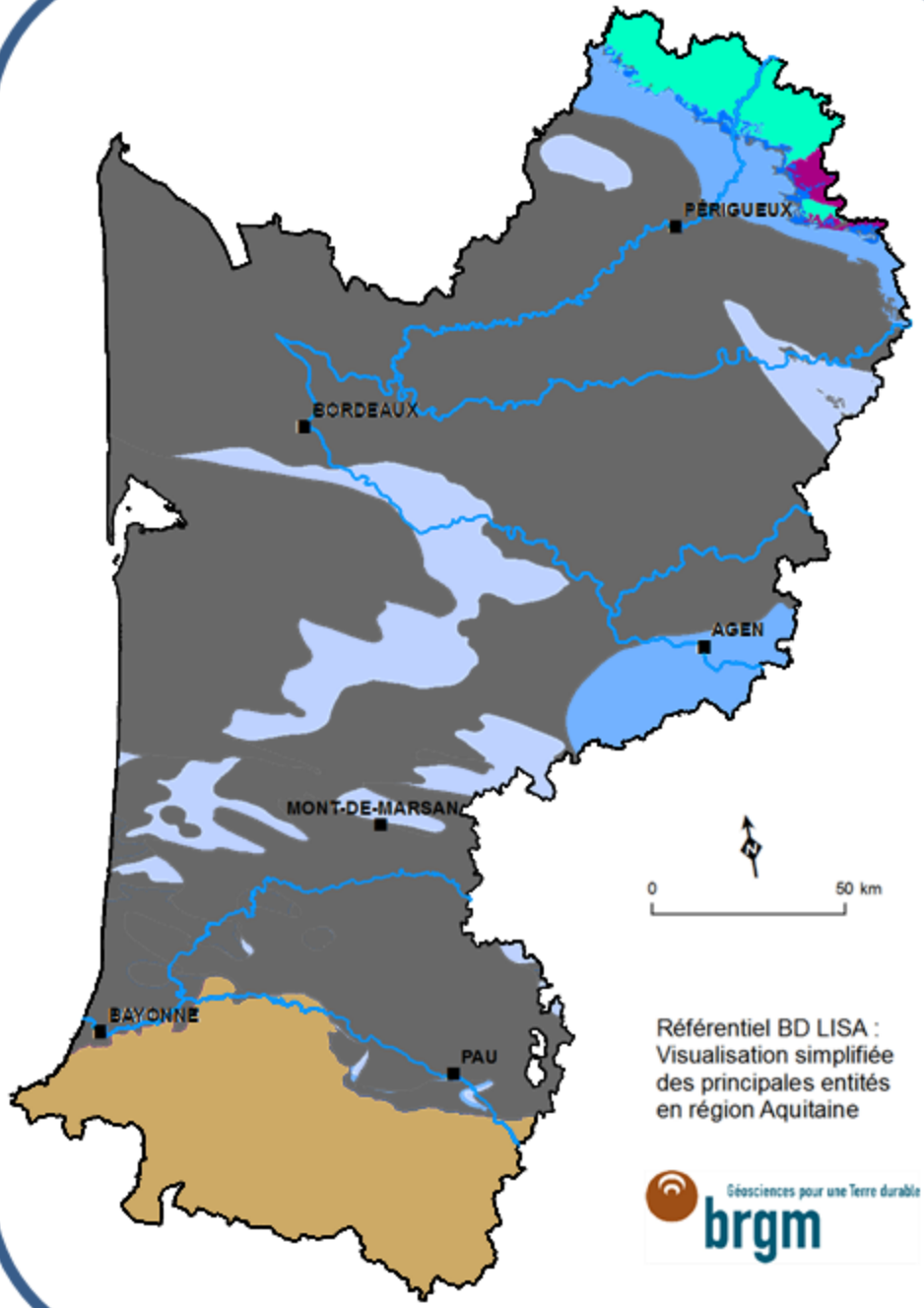

348 = Aquifère - Crétacé supérieur
350 = Eponte - Crétacé inférieur
352 = Aquifère - Jurassique supérieur
356 = Eponte - Jurassique moyen
358 = Aquifère - Jurassique moyen
360 = Eponte - Jurassique inférieur
362 = Aquifère - Jurassique inférieur
364 = Eponte - Trias
366 = Aquifère - Permo-Trias
368 = Eponte - Paléozoïque inférieur

370 = Socle

400 = Intensément plissé

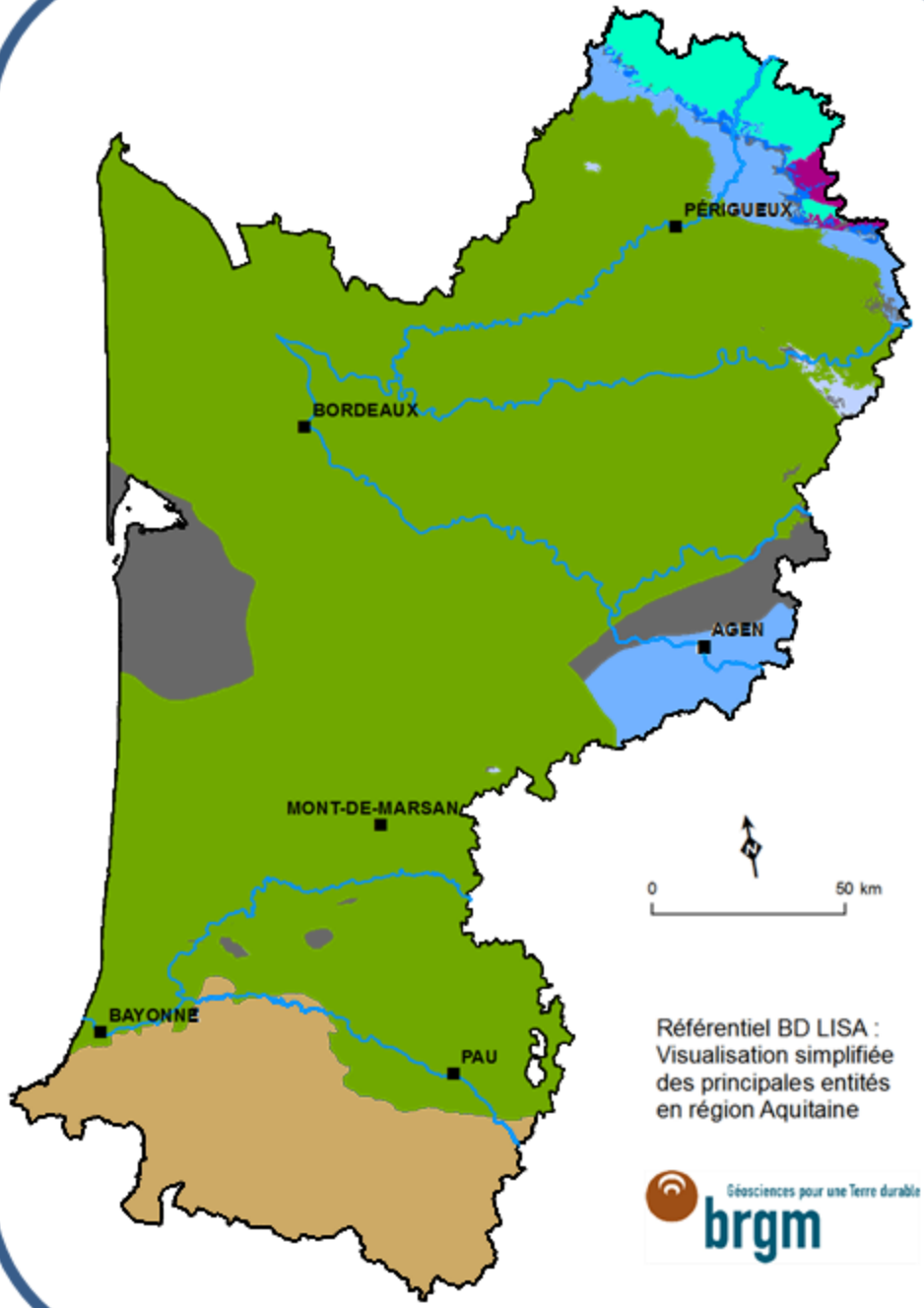

346 = Eponte - Crétacé supérieur
348 = Aquifère - Crétacé supérieur
350 = Eponte - Crétacé inférieur
352 = Aquifère - Jurassique supérieur
356 = Eponte - Jurassique moyen
358 = Aquifère - Jurassique moyen
360 = Eponte - Jurassique inférieur
362 = Aquifère - Jurassique inférieur
364 = Eponte - Trias
366 = Aquifère - Permo-Trias
368 = Eponte - Paléozoïque inférieur

370 = Socle

400 = Intensément plissé

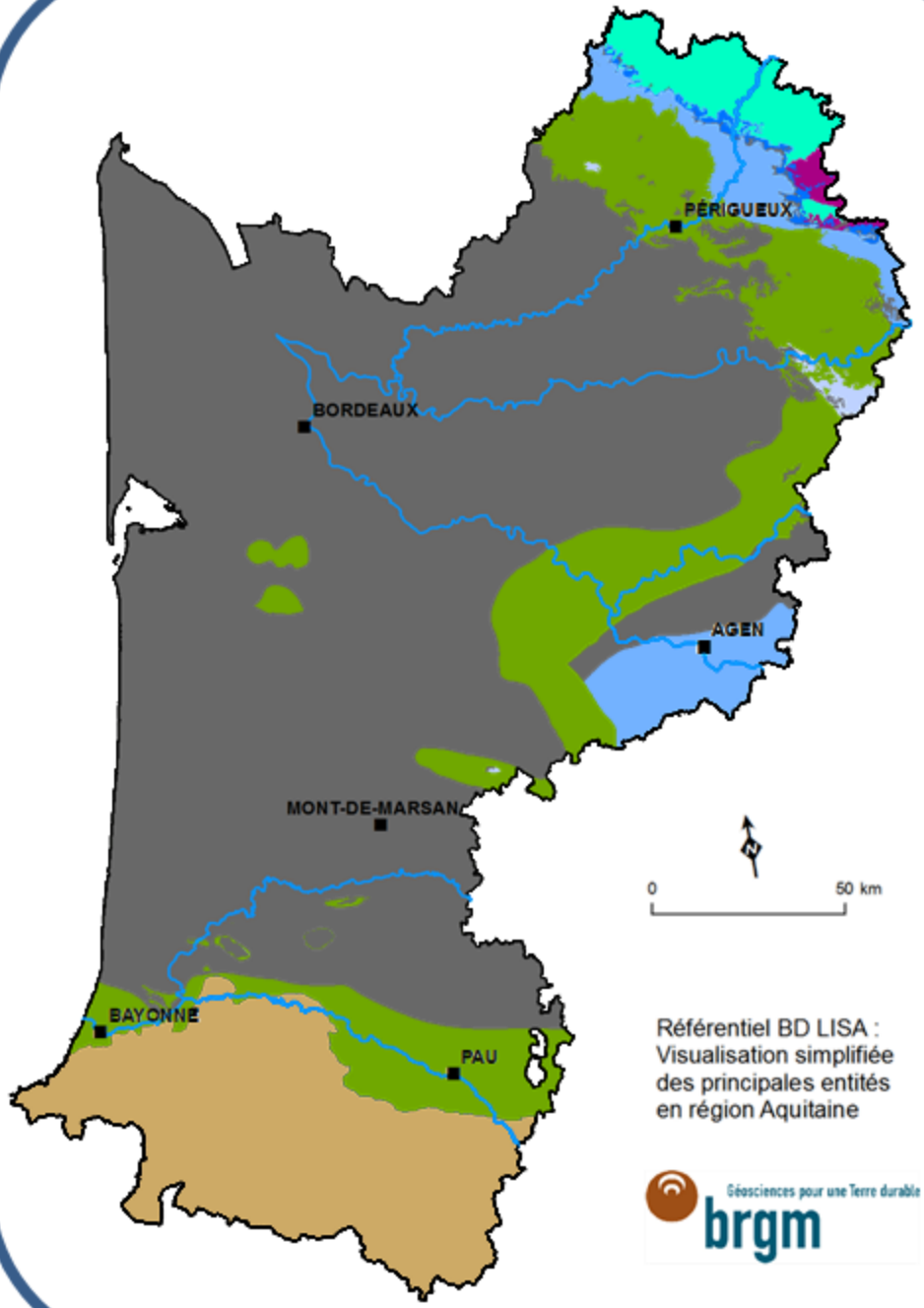

344 = Aquifère - Crétacé supérieur terminal
346 = Eponte - Crétacé supérieur
348 = Aquifère - Crétacé supérieur
350 = Eponte - Crétacé inférieur
352 = Aquifère - Jurassique supérieur
356 = Eponte - Jurassique moyen
358 = Aquifère - Jurassique moyen
360 = Eponte - Jurassique inférieur
362 = Aquifère - Jurassique inférieur
364 = Eponte - Trias
366 = Aquifère - Permo-Trias
368 = Eponte - Paléozoïque inférieur

370 = Socle

400 = Intensément plissé

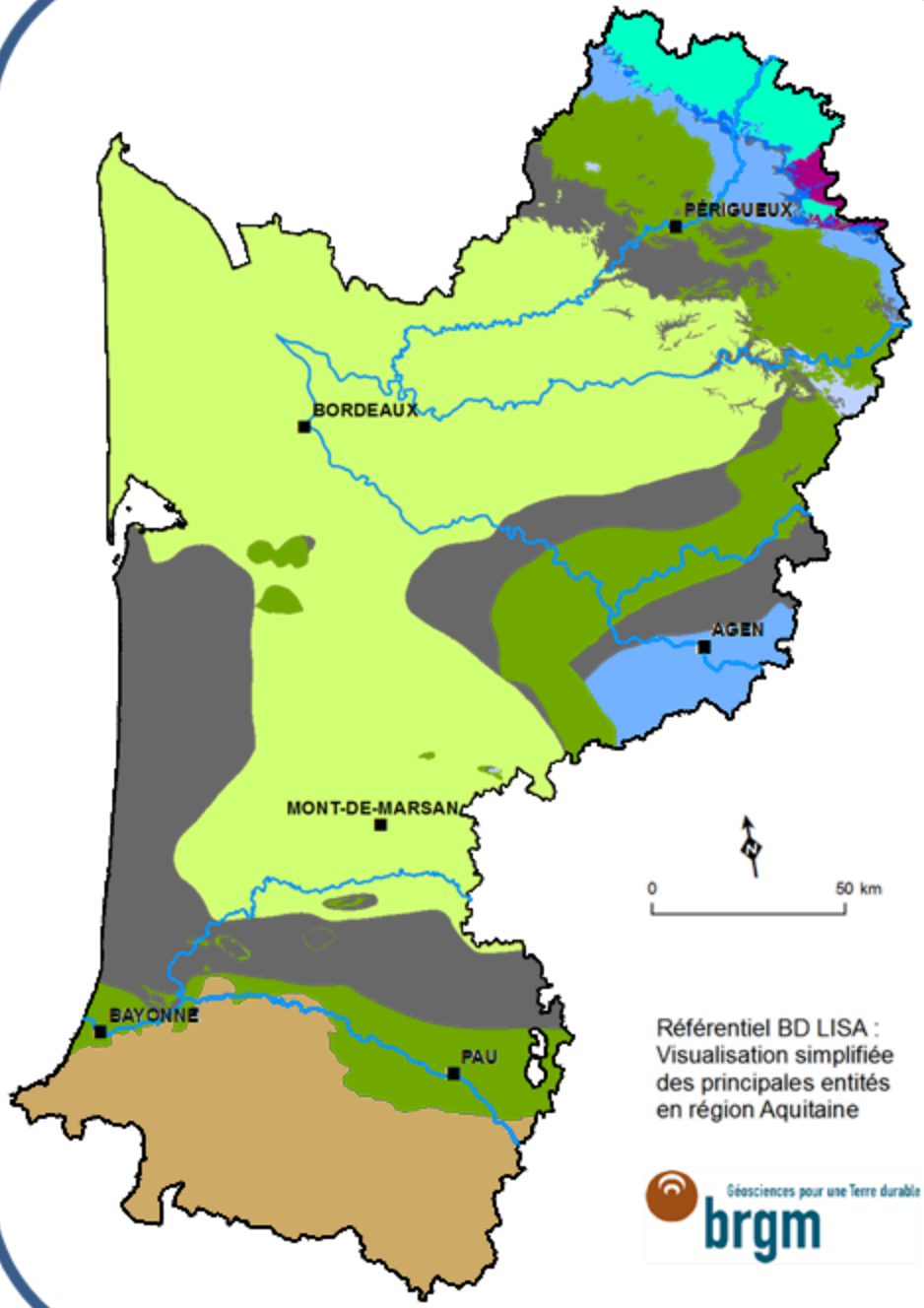

342 = Eponte - Altérites post secondaire
344 = Aquifère - Crétacé supérieur terminal
346 = Eponte - Crétacé supérieur
348 = Aquifère - Crétacé supérieur
350 = Eponte - Crétacé inférieur
352 = Aquifère - Jurassique supérieur
356 = Eponte - Jurassique moyen
358 = Aquifère - Jurassique moyen
360 = Eponte - Jurassique inférieur
362 = Aquifère - Jurassique inférieur
364 = Eponte - Trias
366 = Aquifère - Permo-Trias
368 = Eponte - Paléozoïque inférieur

370 = Socle

400 = Intensément plissé

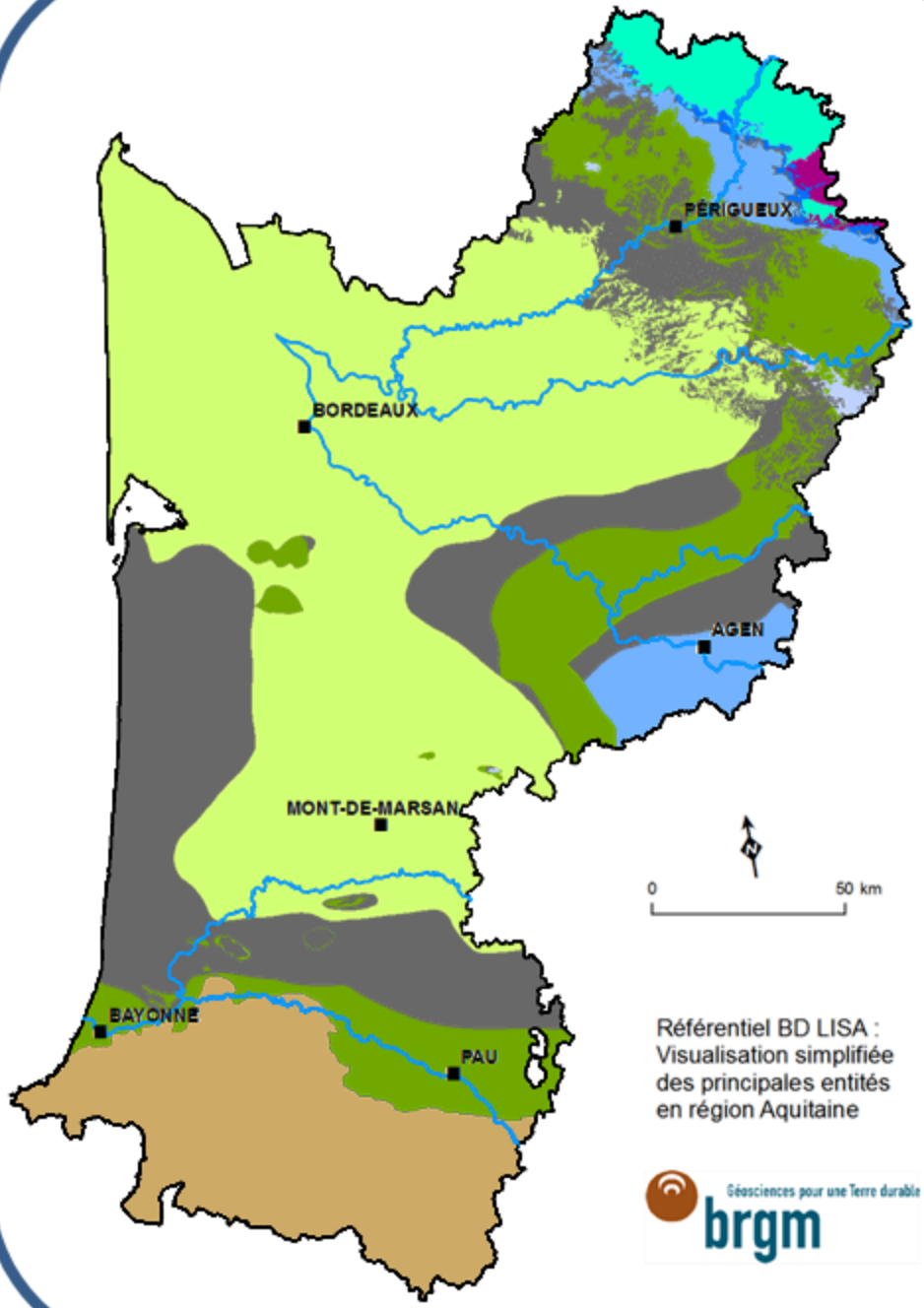

340 = Aquifère - Paléocène
342 = Eponte - Altérites post secondaire
344 = Aquifère - Crétacé supérieur terminal
346 = Eponte - Crétacé supérieur
348 = Aquifère - Crétacé supérieur
350 = Eponte - Crétacé inférieur
352 = Aquifère - Jurassique supérieur
356 = Eponte - Jurassique moyen
358 = Aquifère - Jurassique moyen
360 = Eponte - Jurassique inférieur
362 = Aquifère - Jurassique inférieur
364 = Eponte - Trias
366 = Aquifère - Permo-Trias
368 = Eponte - Paléozoïque inférieur

370 = Socle

400 = Intensément plissé

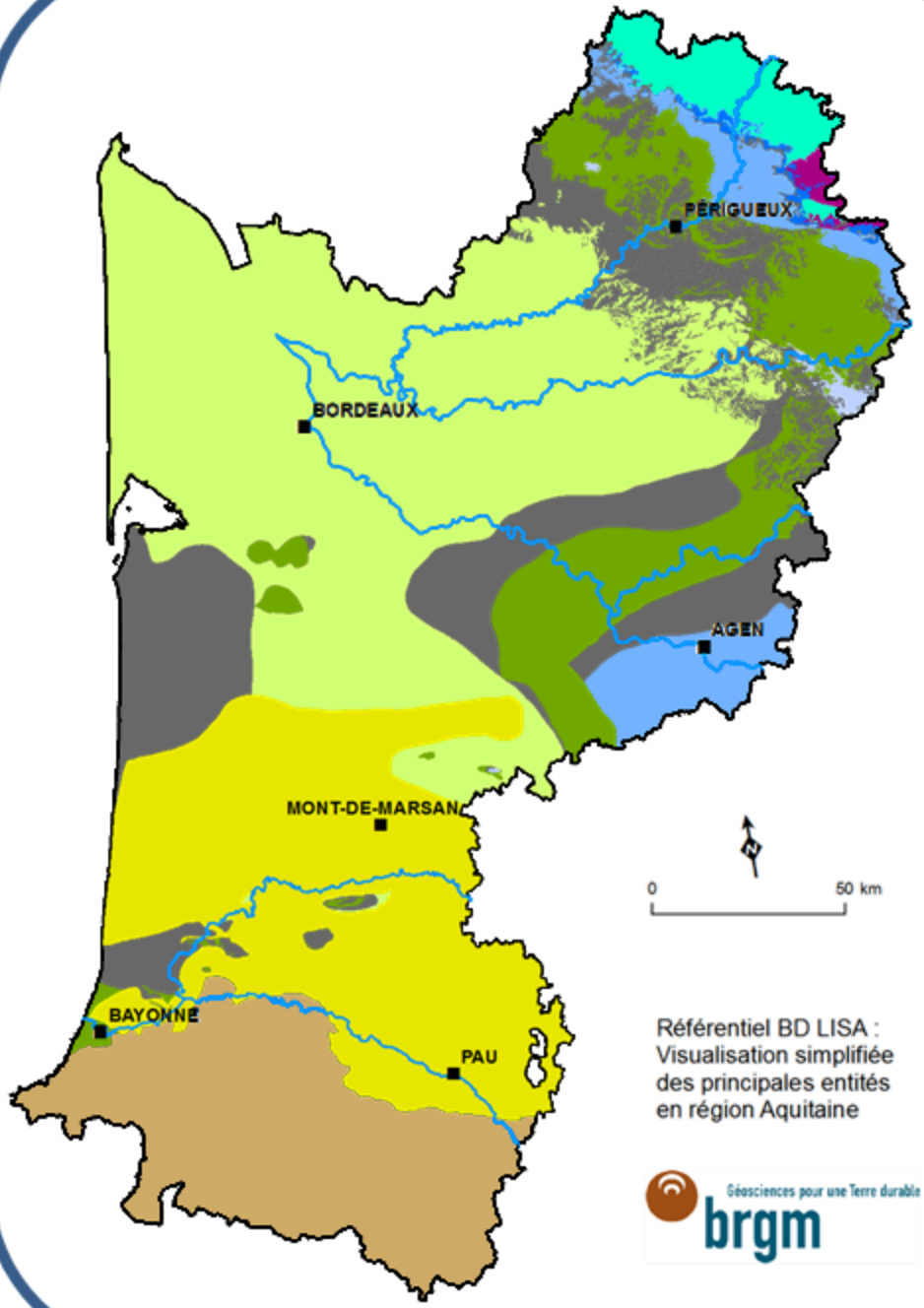

338 = Eponte - Eocène-Paléocène
340 = Aquifère - Paléocène
342 = Eponte - Altérites post secondaire
344 = Aquifère - Crétacé supérieur terminal
346 = Eponte - Crétacé supérieur
348 = Aquifère - Crétacé supérieur
350 = Eponte - Crétacé inférieur
352 = Aquifère - Jurassique supérieur
356 = Eponte - Jurassique moyen
358 = Aquifère - Jurassique moyen
360 = Eponte - Jurassique inférieur
362 = Aquifère - Jurassique inférieur
364 = Eponte - Trias
366 = Aquifère - Permo-Trias
368 = Eponte - Paléozoïque inférieur

370 = Socle

400 = Intensément plissé

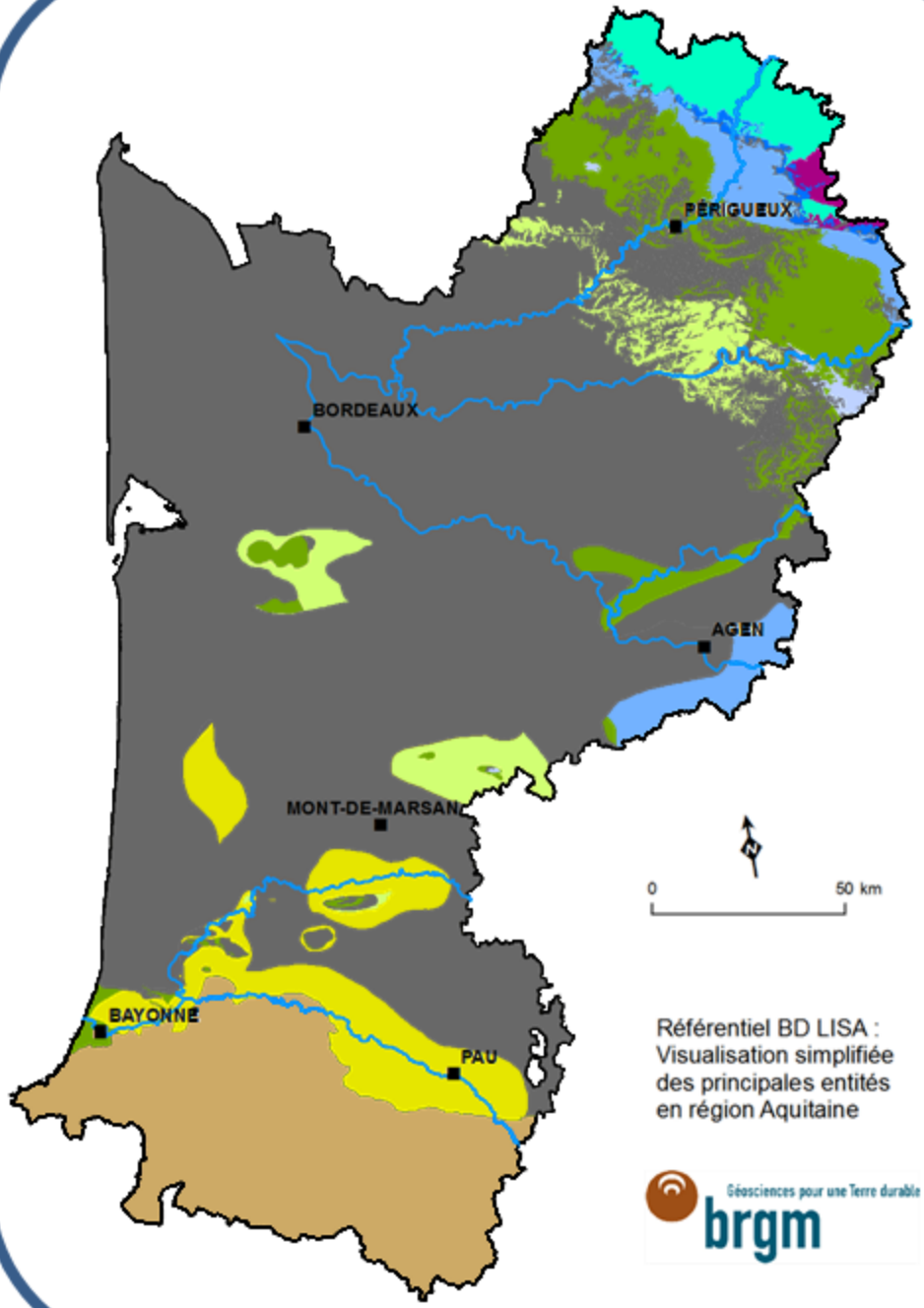

Référentiel BD LISA : Visualisation simplifiée des principales entités en région Aquitaine

Géosciences pour une Terre durable
brgm

334 = Aquifère - Eocène moyen
338 = Eponte - Eocène-Paléocène
340 = Aquifère - Paléocène
342 = Eponte - Altérites post secondaire
344 = Aquifère - Crétacé supérieur terminal
346 = Eponte - Crétacé supérieur
348 = Aquifère - Crétacé supérieur
350 = Eponte - Crétacé inférieur
352 = Aquifère - Jurassique supérieur
356 = Eponte - Jurassique moyen
358 = Aquifère - Jurassique moyen
360 = Eponte - Jurassique inférieur
362 = Aquifère - Jurassique inférieur
364 = Eponte - Trias
366 = Aquifère - Permo-Trias
368 = Eponte - Paléozoïque inférieur

370 = Socle

400 = Intensément plissé

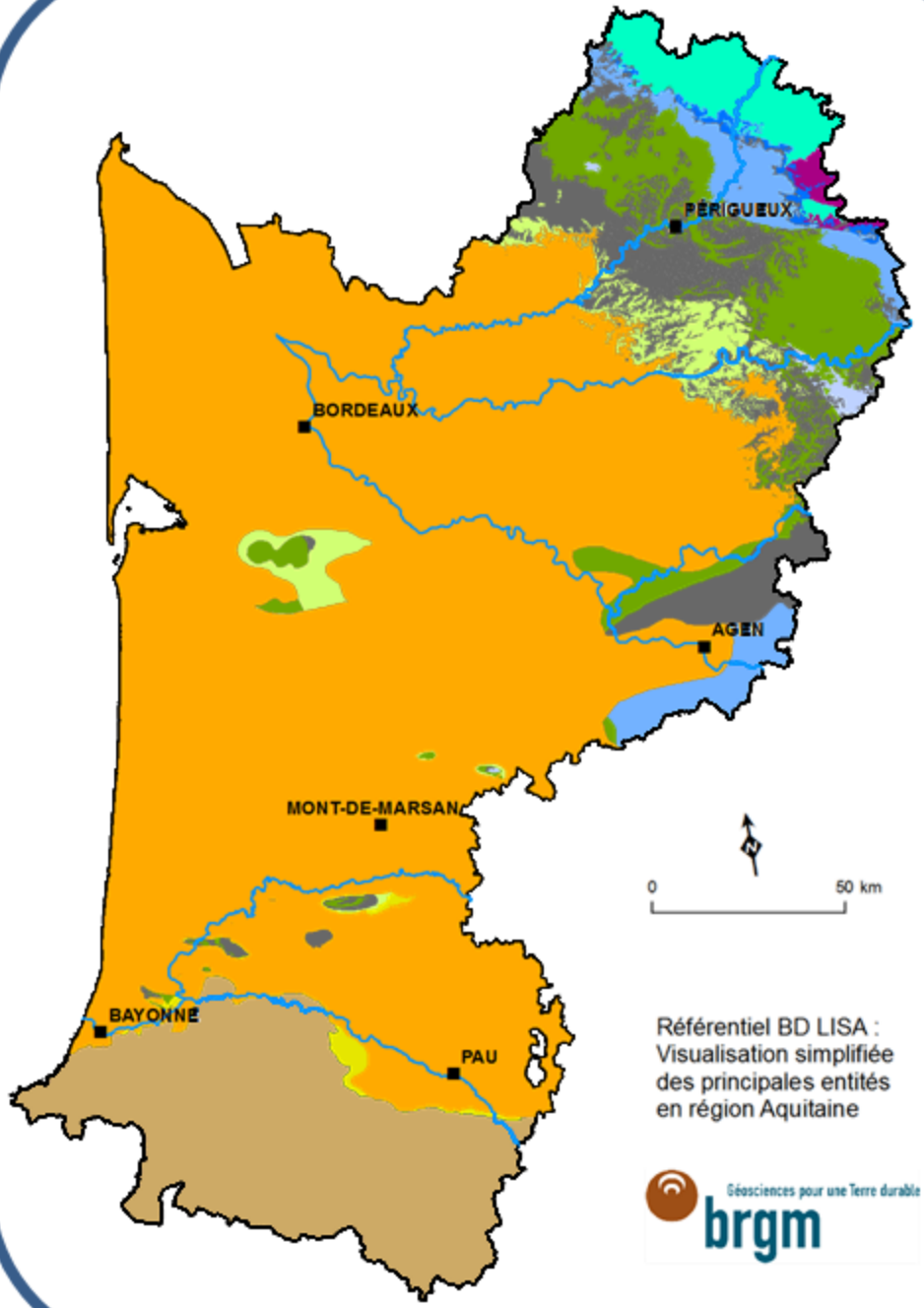

Référentiel BD LISA : Visualisation simplifiée des principales entités en région Aquitaine

330 = Eponte - Eocène supérieur
334 = Aquifère - Eocène moyen
338 = Eponte - Eocène-Paléocène
340 = Aquifère - Paléocène
342 = Eponte - Altérites post secondaire
344 = Aquifère - Crétacé supérieur terminal
346 = Eponte - Crétacé supérieur
348 = Aquifère - Crétacé supérieur
350 = Eponte - Crétacé inférieur
352 = Aquifère - Jurassique supérieur
356 = Eponte - Jurassique moyen
358 = Aquifère - Jurassique moyen
360 = Eponte - Jurassique inférieur
362 = Aquifère - Jurassique inférieur
364 = Eponte - Trias
366 = Aquifère - Permo-Trias
368 = Eponte - Paléozoïque inférieur

370 = Socle

400 = Intensément plissé

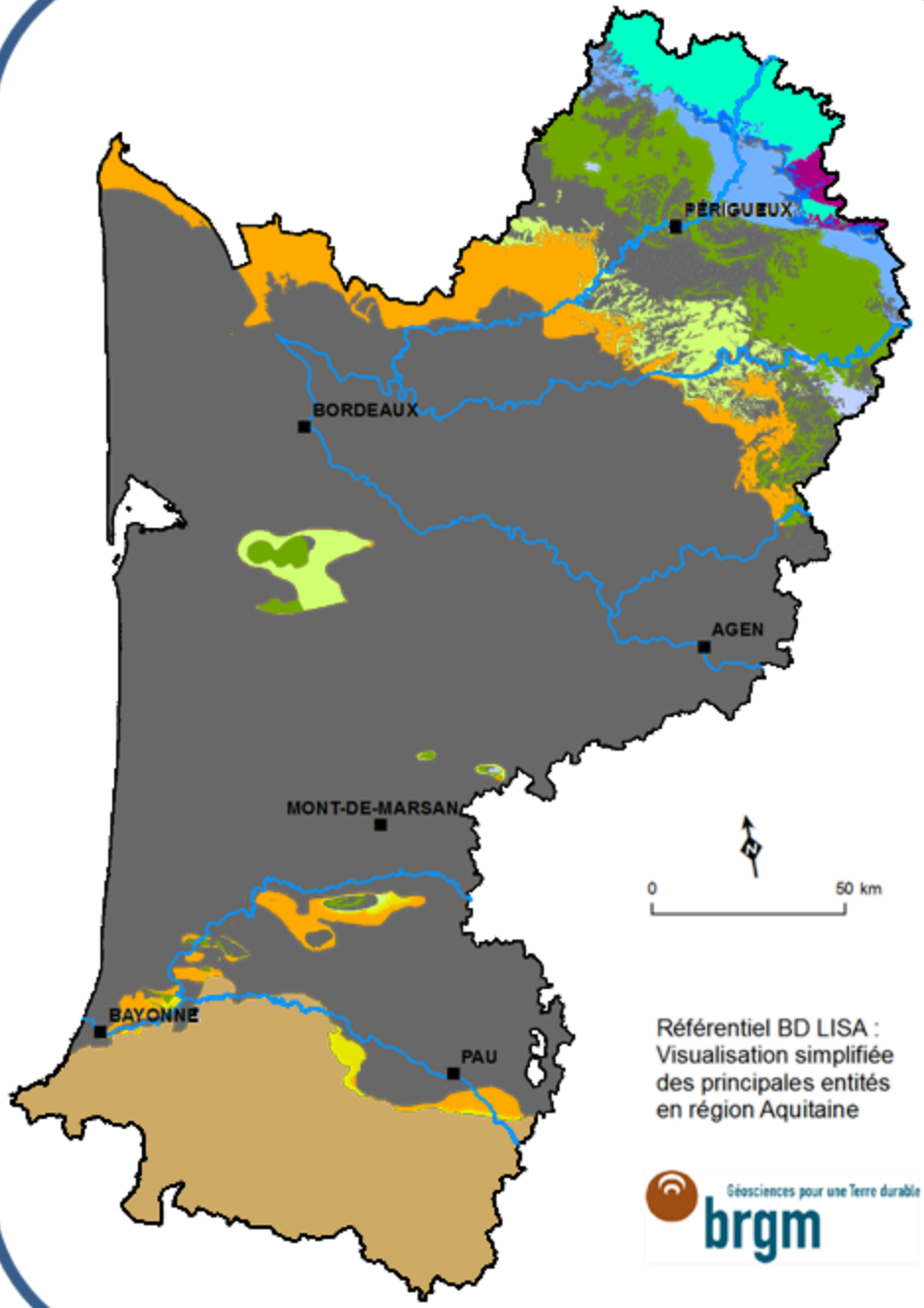

328 = Aquifère - Eocène supérieur
330 = Eponte - Eocène supérieur
334 = Aquifère - Eocène moyen
338 = Eponte - Eocène-Paléocène
340 = Aquifère - Paléocène
342 = Eponte - Altérites post secondaire
344 = Aquifère - Crétacé supérieur terminal
346 = Eponte - Crétacé supérieur
348 = Aquifère - Crétacé supérieur
350 = Eponte - Crétacé inférieur
352 = Aquifère - Jurassique supérieur
356 = Eponte - Jurassique moyen
358 = Aquifère - Jurassique moyen
360 = Eponte - Jurassique inférieur
362 = Aquifère - Jurassique inférieur
364 = Eponte - Trias
366 = Aquifère - Permo-Trias
368 = Eponte - Paléozoïque inférieur

370 = Socle

400 = Intensément plissé

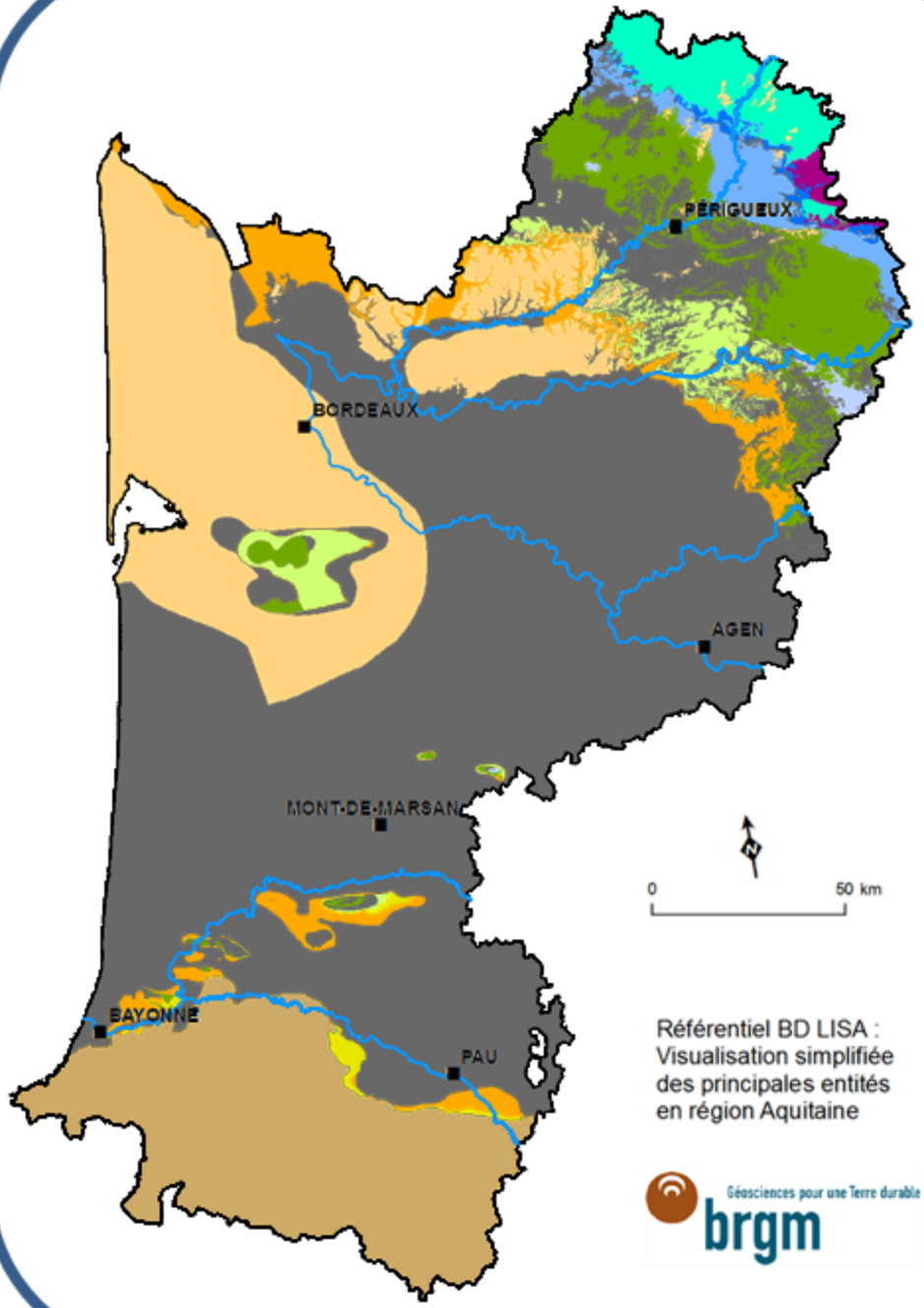

326 = Eponte - Oligo-Eocène
328 = Aquifère - Eocène supérieur
330 = Eponte - Eocène supérieur
334 = Aquifère - Eocène moyen
338 = Eponte - Eocène-Paléocène
340 = Aquifère - Paléocène
342 = Eponte - Altérites post secondaire
344 = Aquifère - Crétacé supérieur terminal
346 = Eponte - Crétacé supérieur
348 = Aquifère - Crétacé supérieur
350 = Eponte - Crétacé inférieur
352 = Aquifère - Jurassique supérieur
356 = Eponte - Jurassique moyen
358 = Aquifère - Jurassique moyen
360 = Eponte - Jurassique inférieur
362 = Aquifère - Jurassique inférieur
364 = Eponte - Trias
366 = Aquifère - Permo-Trias
368 = Eponte - Paléozoïque inférieur

370 = Socle

400 = Intensément plissé

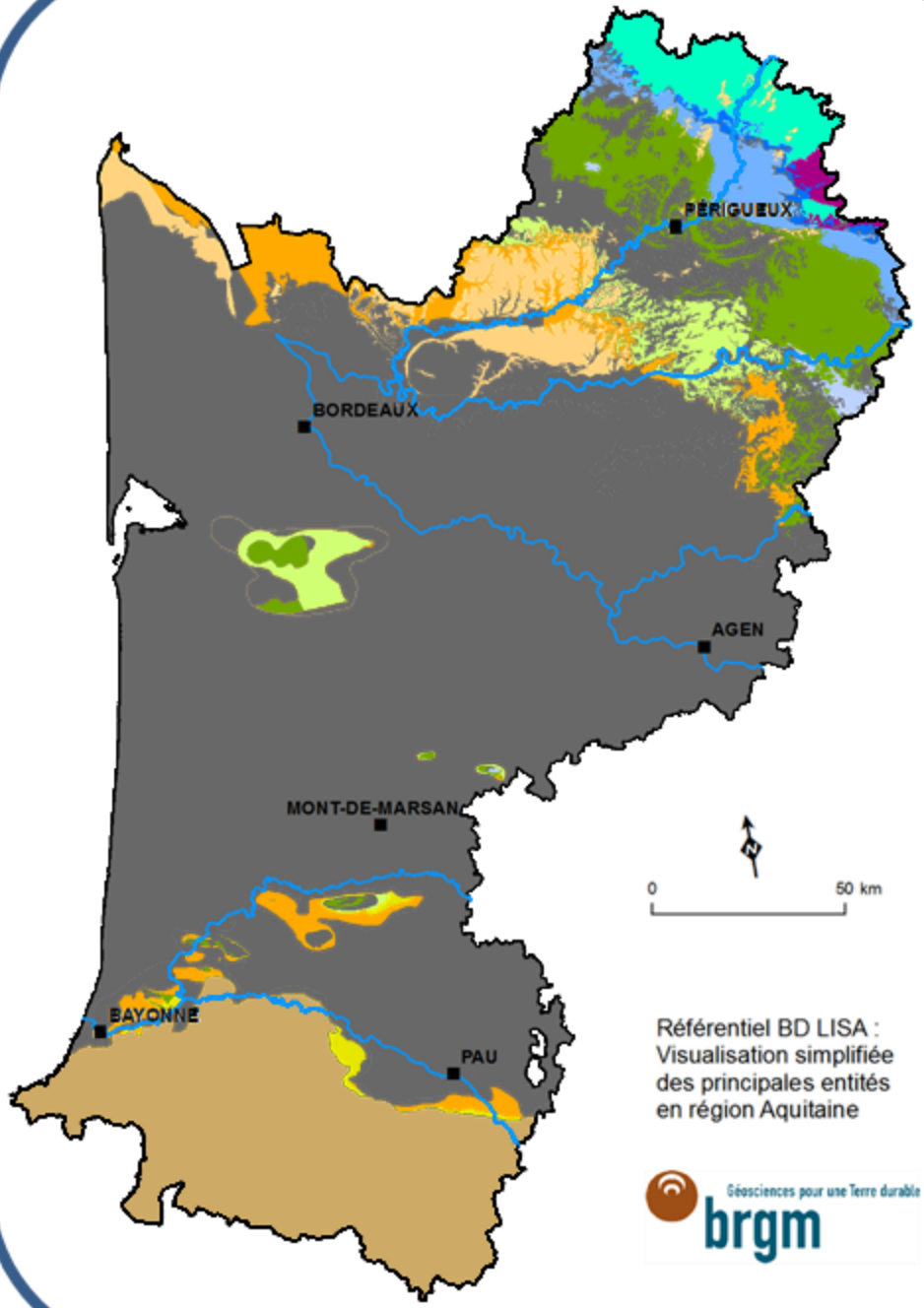

Référentiel BD LISA :
Visualisation simplifiée
des principales entités
en région Aquitaine

Géosciences pour une Terre durable
brgm

324 = Aquifère - Oligocène
326 = Eponte - Oligo-Eocène
328 = Aquifère - Eocène supérieur
330 = Eponte - Eocène supérieur
334 = Aquifère - Eocène moyen
338 = Eponte - Eocène-Paléocène
340 = Aquifère - Paléocène
342 = Eponte - Altérites post secondaire
344 = Aquifère - Crétacé supérieur terminal
346 = Eponte - Crétacé supérieur
348 = Aquifère - Crétacé supérieur
350 = Eponte - Crétacé inférieur
352 = Aquifère - Jurassique supérieur
356 = Eponte - Jurassique moyen
358 = Aquifère - Jurassique moyen
360 = Eponte - Jurassique inférieur
362 = Aquifère - Jurassique inférieur
364 = Eponte - Trias
366 = Aquifère - Permo-Trias
368 = Eponte - Paléozoïque inférieur

370 = Socle

400 = Intensément plissé

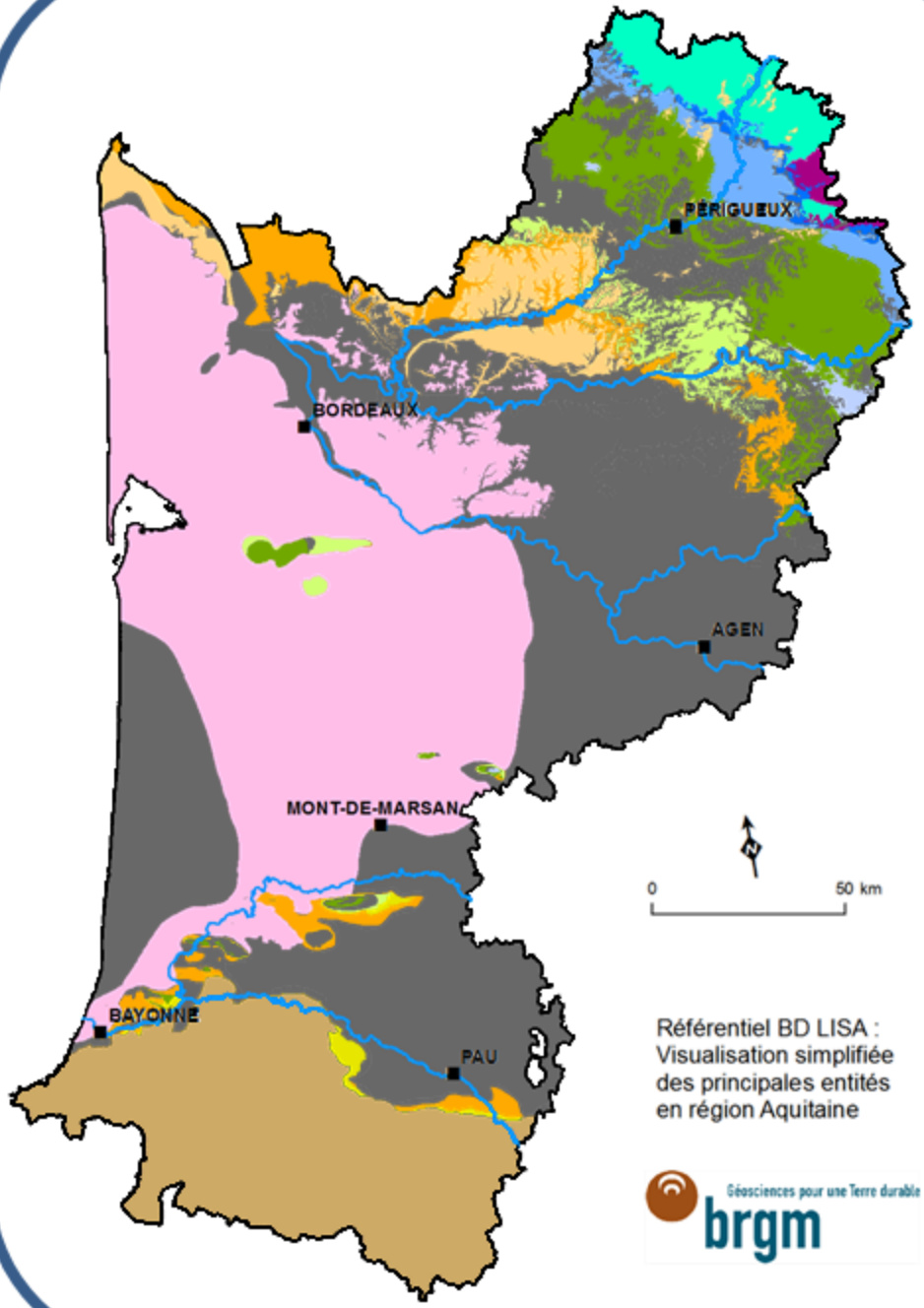

322 = Eponte - Oligo-Miocène
324 = Aquifère - Oligocène
326 = Eponte - Oligo-Eocène
328 = Aquifère - Eocène supérieur
330 = Eponte - Eocène supérieur
334 = Aquifère - Eocène moyen
338 = Eponte - Eocène-Paléocène
340 = Aquifère - Paléocène
342 = Eponte - Altérites post secondaire
344 = Aquifère - Crétacé supérieur terminal
346 = Eponte - Crétacé supérieur
348 = Aquifère - Crétacé supérieur
350 = Eponte - Crétacé inférieur
352 = Aquifère - Jurassique supérieur
356 = Eponte - Jurassique moyen
358 = Aquifère - Jurassique moyen
360 = Eponte - Jurassique inférieur
362 = Aquifère - Jurassique inférieur
364 = Eponte - Trias
366 = Aquifère - Permo-Trias
368 = Eponte - Paléozoïque inférieur

370 = Socle

400 = Intensément plissé

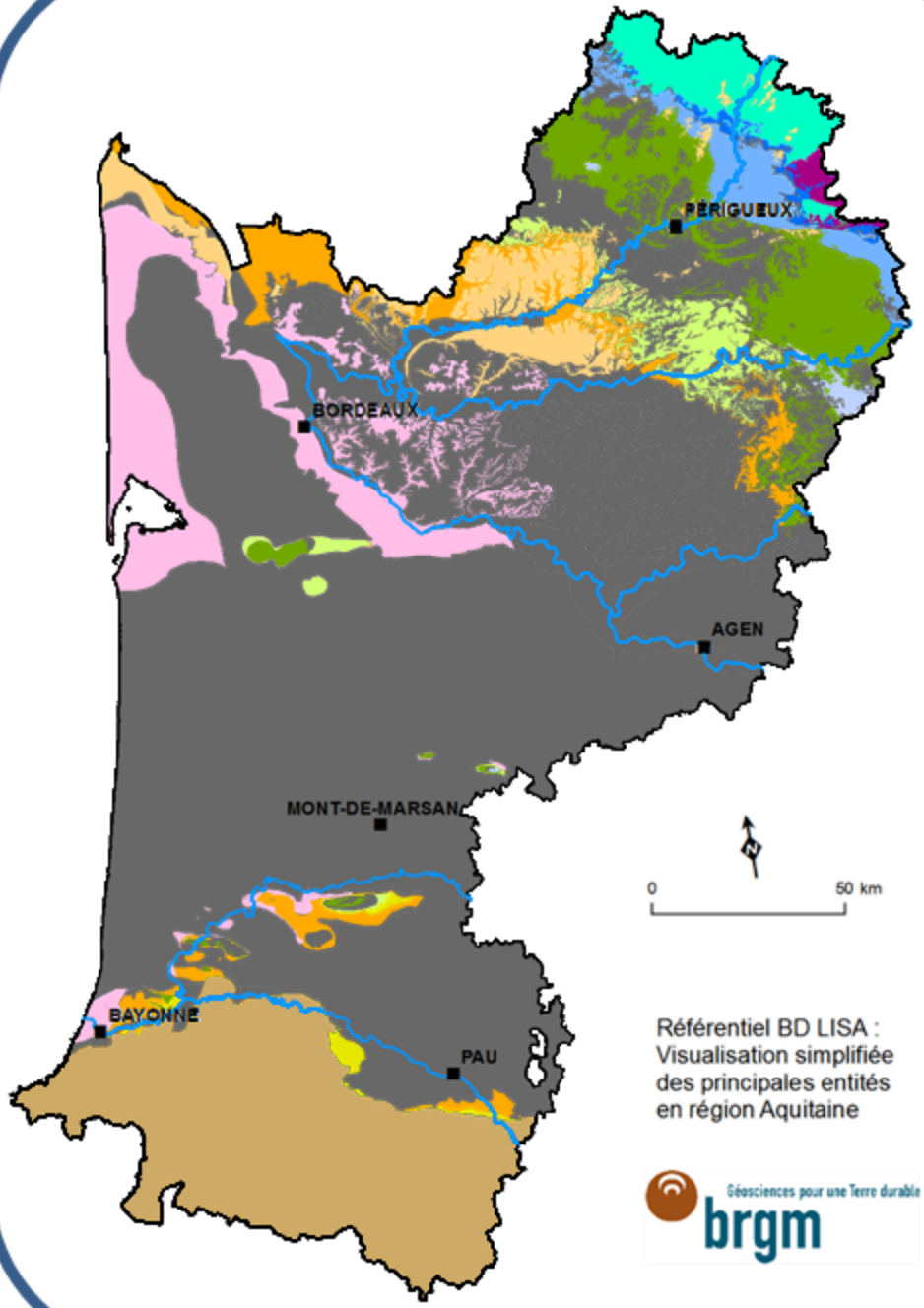

Référentiel BD LISA : Visualisation simplifiée des principales entités en région Aquitaine

Géosciences pour une Terre durable
brgm

320 = Aquifère - Miocène inférieur
322 = Eponte - Oligo-Miocène
324 = Aquifère - Oligocène
326 = Eponte - Oligo-Eocène
328 = Aquifère - Eocène supérieur
330 = Eponte - Eocène supérieur
334 = Aquifère - Eocène moyen
338 = Eponte - Eocène-Paléocène
340 = Aquifère - Paléocène
342 = Eponte - Altérites post secondaire
344 = Aquifère - Crétacé supérieur terminal
346 = Eponte - Crétacé supérieur
348 = Aquifère - Crétacé supérieur
350 = Eponte - Crétacé inférieur
352 = Aquifère - Jurassique supérieur
356 = Eponte - Jurassique moyen
358 = Aquifère - Jurassique moyen
360 = Eponte - Jurassique inférieur
362 = Aquifère - Jurassique inférieur
364 = Eponte - Trias
366 = Aquifère - Permo-Trias
368 = Eponte - Paléozoïque inférieur

370 = Socle

400 = Intensément plissé

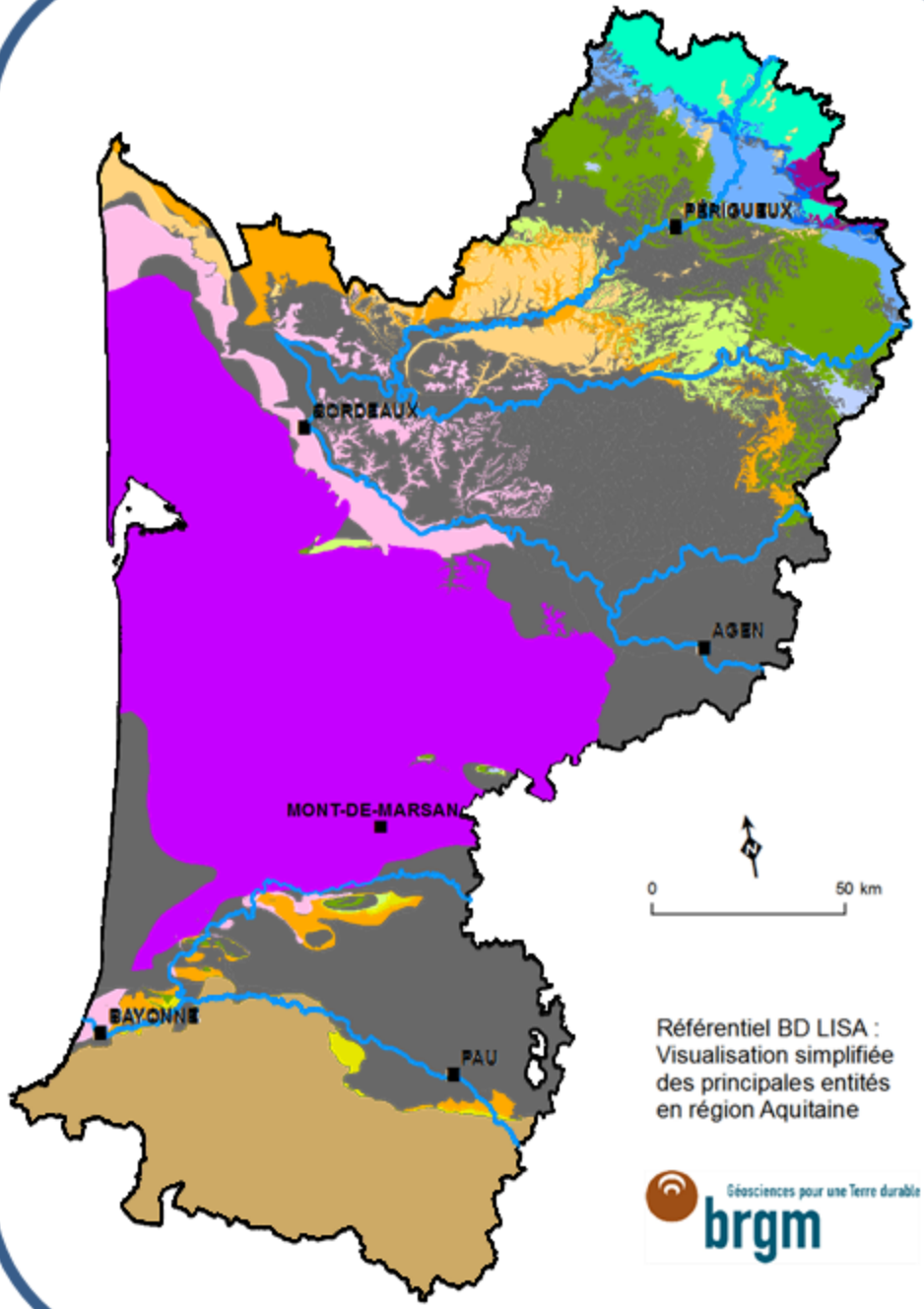

318 = Eponte - Miocène inférieur
320 = Aquifère - Miocène inférieur
322 = Eponte - Oligo-Miocène
324 = Aquifère - Oligocène
326 = Eponte - Oligo-Eocène
328 = Aquifère - Eocène supérieur
330 = Eponte - Eocène supérieur
334 = Aquifère - Eocène moyen
338 = Eponte - Eocène-Paléocène
340 = Aquifère - Paléocène
342 = Eponte - Altérites post secondaire
344 = Aquifère - Crétacé supérieur terminal
346 = Eponte - Crétacé supérieur
348 = Aquifère - Crétacé supérieur
350 = Eponte - Crétacé inférieur
352 = Aquifère - Jurassique supérieur
356 = Eponte - Jurassique moyen
358 = Aquifère - Jurassique moyen
360 = Eponte - Jurassique inférieur
362 = Aquifère - Jurassique inférieur
364 = Eponte - Trias
366 = Aquifère - Permo-Trias
368 = Eponte - Paléozoïque inférieur

370 = Socle

400 = Intensément plissé

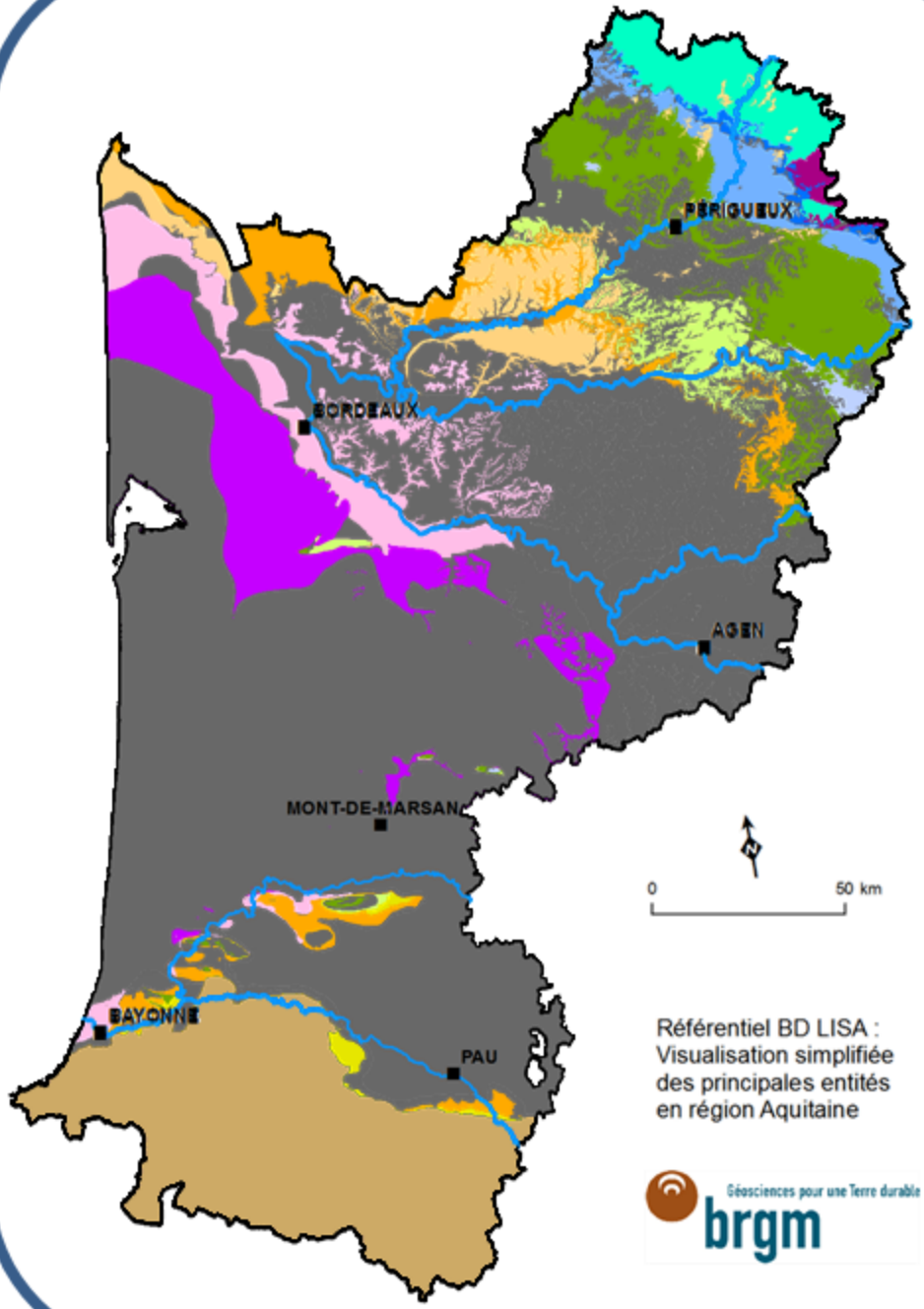

316 = Aquifère - Miocène
318 = Eponte - Miocène inférieur
320 = Aquifère - Miocène inférieur
322 = Eponte - Oligo-Miocène
324 = Aquifère - Oligocène
326 = Eponte - Oligo-Eocène
328 = Aquifère - Eocène supérieur
330 = Eponte - Eocène supérieur
334 = Aquifère - Eocène moyen
338 = Eponte - Eocène-Paléocène
340 = Aquifère - Paléocène
342 = Eponte - Altérites post secondaire
344 = Aquifère - Crétacé supérieur terminal
346 = Eponte - Crétacé supérieur
348 = Aquifère - Crétacé supérieur
350 = Eponte - Crétacé inférieur
352 = Aquifère - Jurassique supérieur
356 = Eponte - Jurassique moyen
358 = Aquifère - Jurassique moyen
360 = Eponte - Jurassique inférieur
362 = Aquifère - Jurassique inférieur
364 = Eponte - Trias
366 = Aquifère - Permo-Trias
368 = Eponte - Paléozoïque inférieur

370 = Socle

400 = Intensément plissé

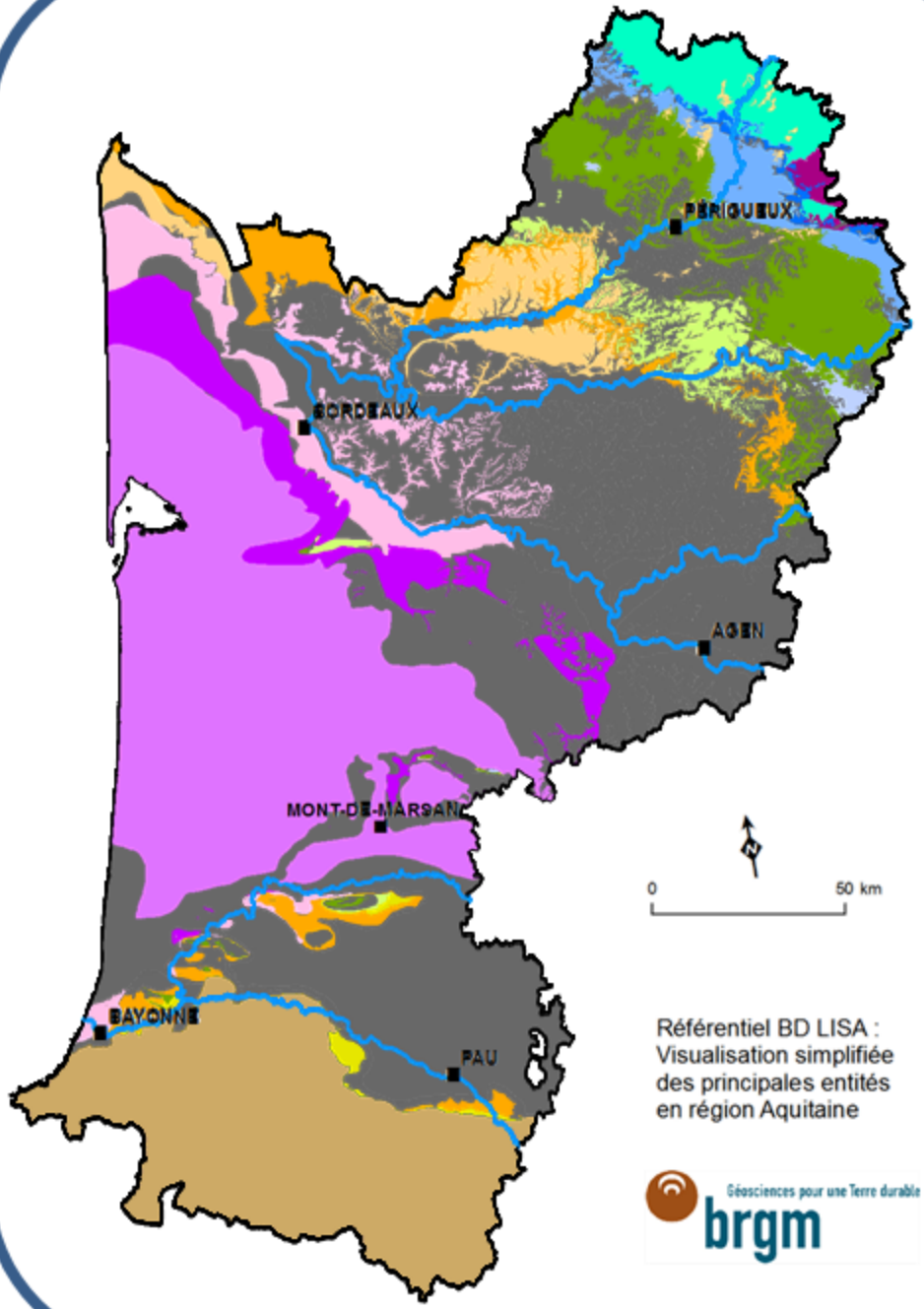

312 = Eponte - Miocène supérieur
316 = Aquifère - Miocène
318 = Eponte - Miocène inférieur
320 = Aquifère - Miocène inférieur
322 = Eponte - Oligo-Miocène
324 = Aquifère - Oligocène
326 = Eponte - Oligo-Eocène
328 = Aquifère - Eocène supérieur
330 = Eponte - Eocène supérieur
334 = Aquifère - Eocène moyen
338 = Eponte - Eocène-Paléocène
340 = Aquifère - Paléocène
342 = Eponte - Altérites post secondaire
344 = Aquifère - Crétacé supérieur terminal
346 = Eponte - Crétacé supérieur
348 = Aquifère - Crétacé supérieur
350 = Eponte - Crétacé inférieur
352 = Aquifère - Jurassique supérieur
356 = Eponte - Jurassique moyen
358 = Aquifère - Jurassique moyen
360 = Eponte - Jurassique inférieur
362 = Aquifère - Jurassique inférieur
364 = Eponte - Trias
366 = Aquifère - Permo-Trias
368 = Eponte - Paléozoïque inférieur

370 = Socle

400 = Intensément plissé

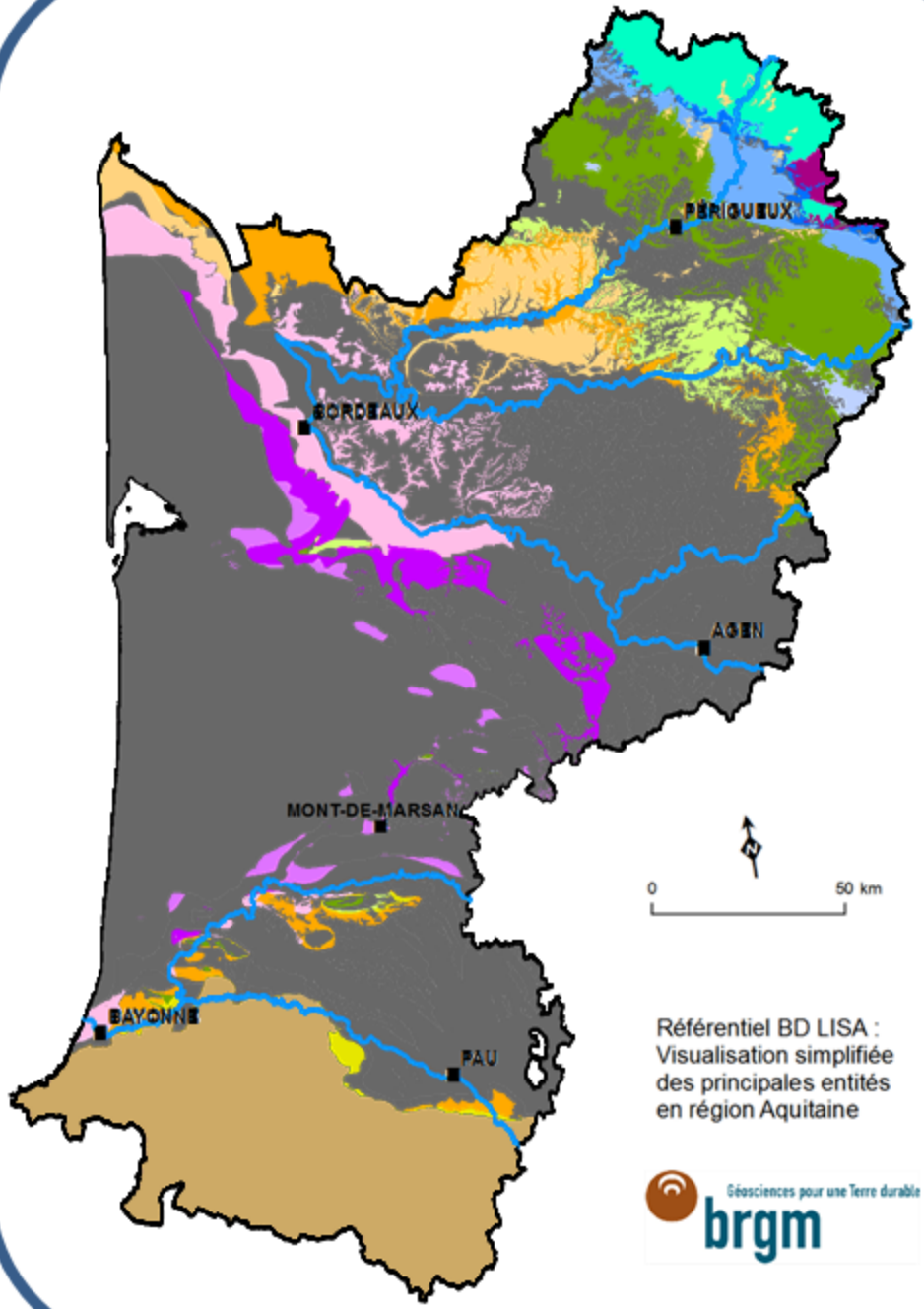

308 = Aquifère - Plio-Quaternaire
312 = Eponte - Miocène supérieur
316 = Aquifère - Miocène
318 = Eponte - Miocène inférieur
320 = Aquifère - Miocène inférieur
322 = Eponte - Oligo-Miocène
324 = Aquifère - Oligocène
326 = Eponte - Oligo-Eocène
328 = Aquifère - Eocène supérieur
330 = Eponte - Eocène supérieur
334 = Aquifère - Eocène moyen
338 = Eponte - Eocène-Paléocène
340 = Aquifère - Paléocène
342 = Eponte - Altérites post secondaire
344 = Aquifère - Crétacé supérieur terminal
346 = Eponte - Crétacé supérieur
348 = Aquifère - Crétacé supérieur
350 = Eponte - Crétacé inférieur
352 = Aquifère - Jurassique supérieur
356 = Eponte - Jurassique moyen
358 = Aquifère - Jurassique moyen
360 = Eponte - Jurassique inférieur
362 = Aquifère - Jurassique inférieur
364 = Eponte - Trias
366 = Aquifère - Permo-Trias
368 = Eponte - Paléozoïque inférieur

370 = Socle

400 = Intensément plissé

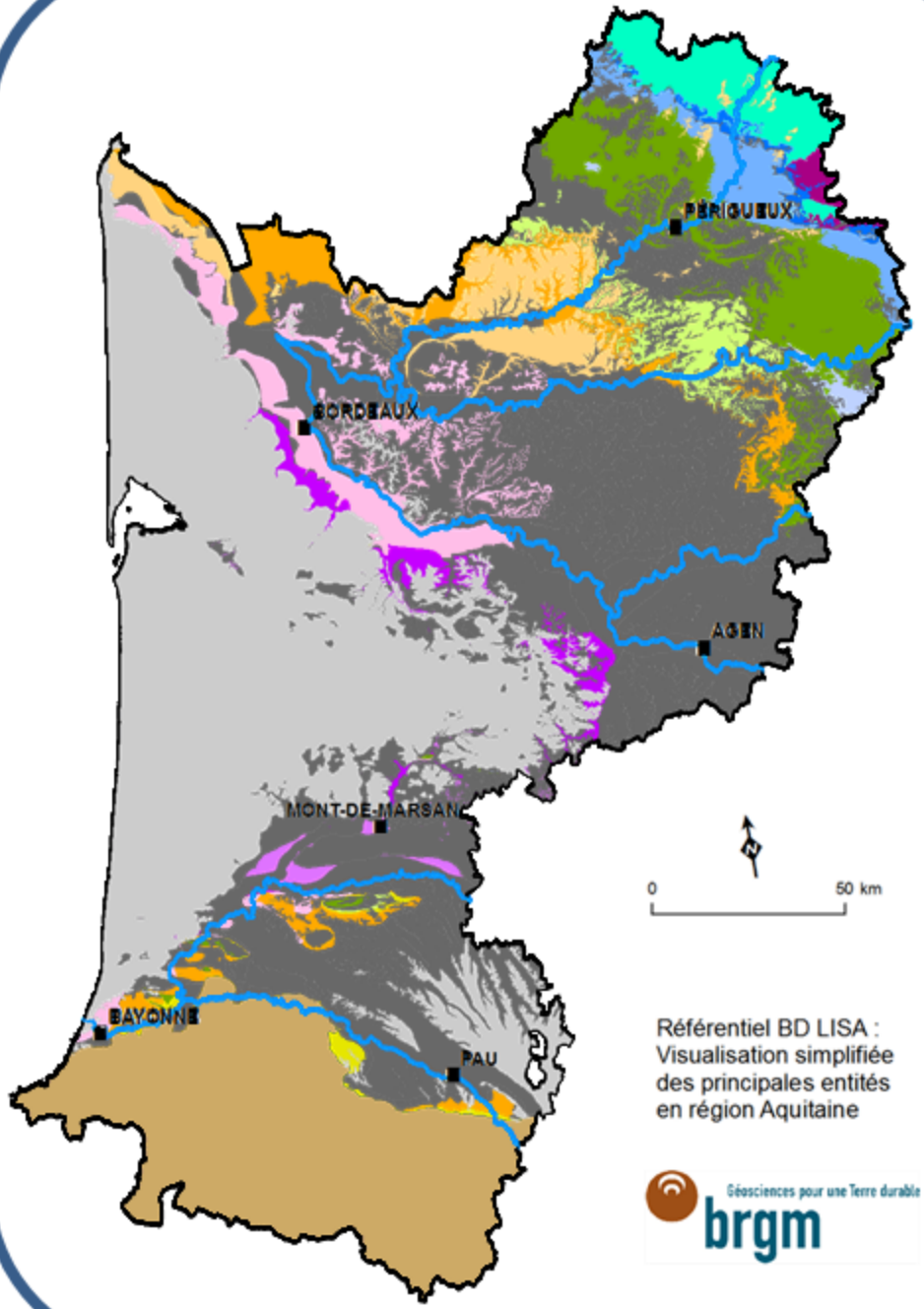

Référentiel BD LISA : Visualisation simplifiée des principales entités en région Aquitaine

Géosciences pour une Terre durable
brgm

306 = Aquifère - Terrasses Plio-quaternaire
308 = Aquifère - Plio-Quaternaire
312 = Eponte - Miocène supérieur
316 = Aquifère - Miocène
318 = Eponte - Miocène inférieur
320 = Aquifère - Miocène inférieur
322 = Eponte - Oligo-Miocène
324 = Aquifère - Oligocène
326 = Eponte - Oligo-Eocène
328 = Aquifère - Eocène supérieur
330 = Eponte - Eocène supérieur
334 = Aquifère - Eocène moyen
338 = Eponte - Eocène-Paléocène
340 = Aquifère - Paléocène
342 = Eponte - Altérites post secondaire
344 = Aquifère - Crétacé supérieur terminal
346 = Eponte - Crétacé supérieur
348 = Aquifère - Crétacé supérieur
350 = Eponte - Crétacé inférieur
352 = Aquifère - Jurassique supérieur
356 = Eponte - Jurassique moyen
358 = Aquifère - Jurassique moyen
360 = Eponte - Jurassique inférieur
362 = Aquifère - Jurassique inférieur
364 = Eponte - Trias
366 = Aquifère - Permo-Trias
368 = Eponte - Paléozoïque inférieur

370 = Socle

400 = Intensément plissé

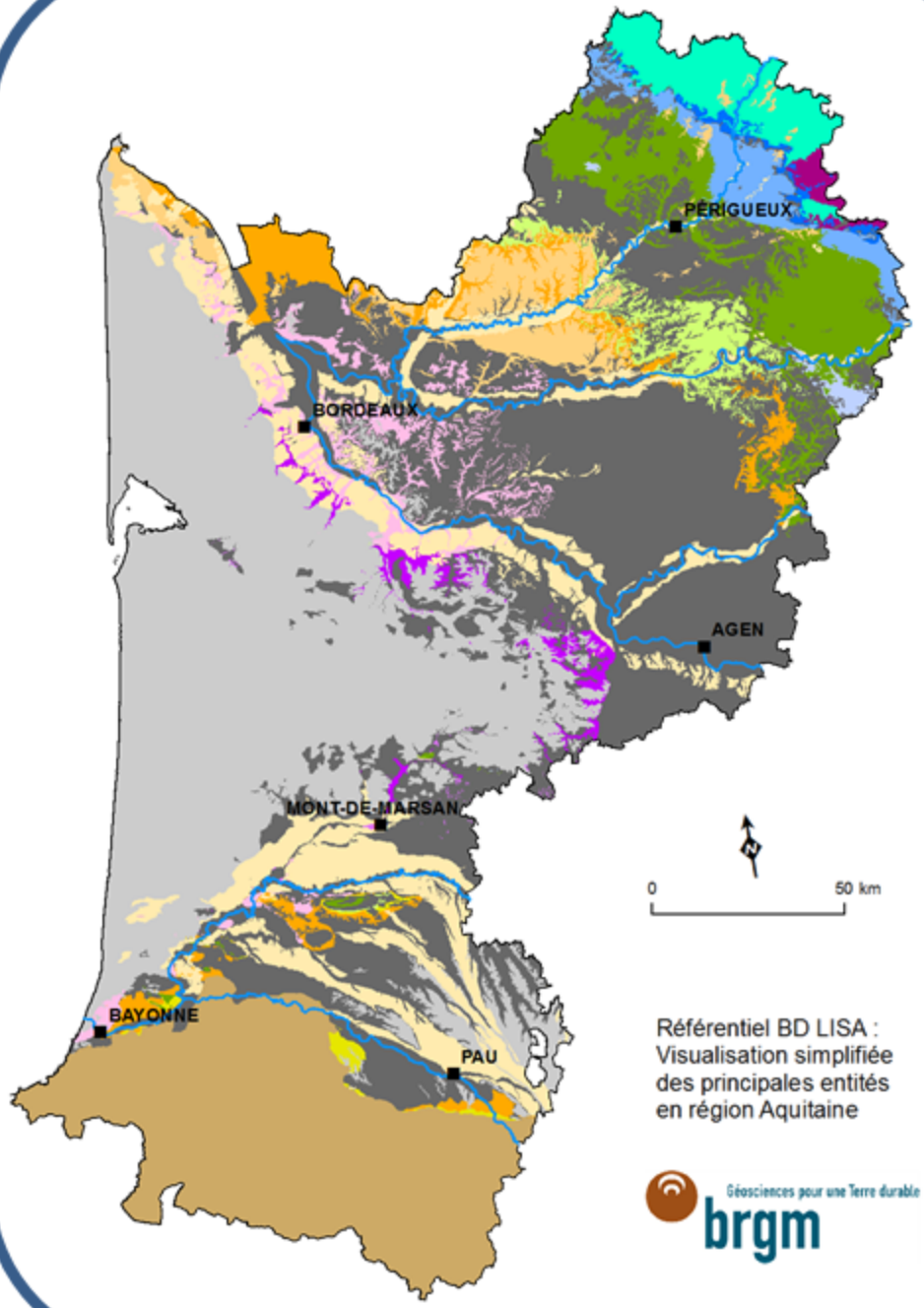

Alluvions

306 = Aquifère - Terrasses Plio-quaternaire
308 = Aquifère - Plio-Quaternaire
312 = Eponte - Miocène supérieur
316 = Aquifère - Miocène
318 = Eponte - Miocène inférieur
320 = Aquifère - Miocène inférieur
322 = Eponte - Oligo-Miocène
324 = Aquifère - Oligocène
326 = Eponte - Oligo-Eocène
328 = Aquifère - Eocène supérieur
330 = Eponte - Eocène supérieur
334 = Aquifère - Eocène moyen
338 = Eponte - Eocène-Paléocène
340 = Aquifère - Paléocène
342 = Eponte - Altérites post secondaire
344 = Aquifère - Crétacé supérieur terminal
346 = Eponte - Crétacé supérieur
348 = Aquifère - Crétacé supérieur
350 = Eponte - Crétacé inférieur
352 = Aquifère - Jurassique supérieur
356 = Eponte - Jurassique moyen
358 = Aquifère - Jurassique moyen
360 = Eponte - Jurassique inférieur
362 = Aquifère - Jurassique inférieur
364 = Eponte - Trias
366 = Aquifère - Permo-Trias
368 = Eponte - Paléozoïque inférieur

370 = Socle

400 = Intensément plissé

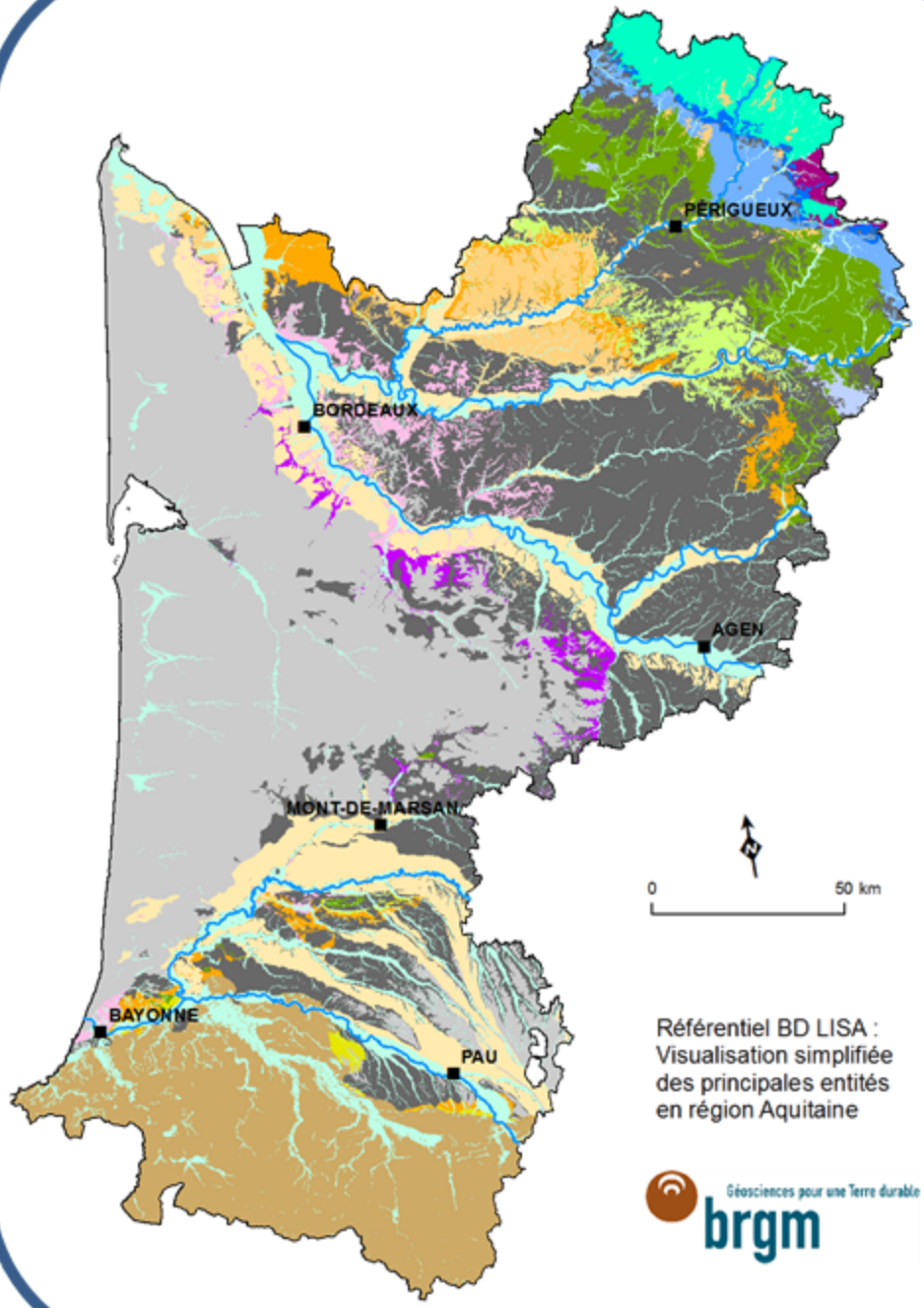

Référentiel BD LISA : Visualisation simplifiée des principales entités en région Aquitaine

Géosciences pour une Terre durable
brgm